

**Secretaría de Medio Ambiente y Recursos Naturales**  
Subsecretaría de Gestión para la Protección Ambiental



LISTADO DEL INGRESO DE PROYECTOS O EMISIÓN DE RESOLUTIVOS DERIVADOS DEL PROCEDIMIENTO DE  
EVALUACIÓN DE IMPACTO Y RIESGO AMBIENTAL

AÑO IV

SEPARATA N° DGIRA/039/06  
MÉXICO, D. F. OCTUBRE 05 DEL 2006

SEMARNAT/DGIRA

EN CUMPLIMIENTO A LO ESTABLECIDO EN EL 5° PÁRRAFO DEL ARTÍCULO 31, DE LA LEY GENERAL DEL EQUILIBRIO ECOLÓGICO Y LA PROTECCIÓN AL AMBIENTE Y AL ARTÍCULO 37 DE SU REGLAMENTO EN MATERIA DE EVALUACIÓN DEL IMPACTO AMBIENTAL SE PUBLICAN LOS SIGUIENTES LISTADOS:

1) PROYECTOS INGRESADOS AL PEIA EN LA DGIRA, DEL 28 DE SEPTIEMBRE AL 04 DE OCTUBRE DEL 2006. (INCLUYE EXTEMPORÁNEOS).

| NO | ENTIDAD   | MUNICIPIO                         | CLAVE         | PROMOVENTE                                  | PROYECTO  | MODALIDAD     | FECHA DE INGRESO |
|----|-----------|-----------------------------------|---------------|---|---|---------------|------------------|
| 1  | CHIHUAHUA | SAN FRANCISCO DE BORJA Y CARICHIC | 08CI2006VD028 | SECRETARÍA DE COMUNICACIONES Y TRANSPORTES. | CARRETERA SAN FRANCISCO DE BORJA - NONOAVA, TRAMO 00+000 AL 40+000. | MIA.-REGIONAL | 28-Sep-06        |

**ELEMENTOS QUE INTEGRAN EL PROYECTO:** EL PROYECTO CONSISTE EN LA CONSTRUCCIÓN DE UN TRAMO CARRETERO DE 40 KILÓMETROS, QUE SE PRETENDE DESARROLLAR EN UNA SUPERFICIE TOTAL DE 160 HA, CON LLEVANDO LA REMOCIÓN DE VEGETACIÓN FORESTAL DE APROXIMADAMENTE 100 HA.

|   |                  |          |               |                               |                  |                 |           |
|---|------------------|----------|---------------|-------------------------------|------------------|-----------------|-----------|
| 2 | ESTADO DE MÉXICO | SULTEPEC | 15EM2006MD023 | MINA LA PERDIDA, S.A. DE C.V. | MINA LA PERDIDA. | MIA.-PARTICULAR | 04-Oct-06 |
|---|------------------|----------|---------------|-------------------------------|------------------|-----------------|-----------|

**ELEMENTOS QUE INTEGRAN EL PROYECTO:** EL PROYECTO CONSISTE EN LA OPERACIÓN MINERO - METALÚRGICA DE ORO, PLATA, PLOMO Y ZINC. LA EXPLOTACIÓN SE REALIZARÁ POR TÚNELES, SOCAVONES, TIROS Y POZOS. EN LOS PRIMEROS 2 AÑOS EL BENEFICIO SE REALIZARÁ EN UNA PLANTA EXISTENTE, POSTERIORMENTE EN UNA QUE SE CONSTRUIRÁ EN EL SITIO Y CONTARÁ CON PLANTA TRITURADORA Y PRESA DE JALES. LA VIDA ÚTIL ES DE 12 AÑOS. SE UBICARÁ EN UN PREDIO DE 56 HA, DE LAS CUALES 2.84 HA, SERÁN OCUPADAS Y EN LAS QUE SE DISTRIBUYE SELVA BAJA CADUCIFOLIA CON ALTO GRADO DE PERTURBACIÓN Y FRAGMENTACIÓN.

|   |                  |           |               |   |   |               |           |
|---|------------------|-----------|---------------|---|---|---------------|-----------|
| 3 | ESTADO DE MÉXICO | OCOYOACAC | 15EM2006V0020 | SECRETARÍA DE COMUNICACIONES Y TRANSPORTES. | ENTRONQUE LA MARQUESA, CARRETERA MÉXICO - TOLUCA. | MIA.-REGIONAL | 02-Oct-06 |
|---|------------------|-----------|---------------|---|---|---------------|-----------|

**ELEMENTOS QUE INTEGRAN EL PROYECTO:** EL PROYECTO CONSISTE EN LA CONSTRUCCIÓN DE TRES PUENTES SOBRE LA CARRETERA FEDERAL MÉXICO - TOLUCA, EN EL ENTRONQUE CON LA CARRETERA HUIXQUILUCAN - SANTIAGO TIANGUISTENCO, EN UNA LONGITUD TOTAL DE 1000 METROS ENTRE TRAMOS, CON UNA AMPLIACIÓN DE 11.30 METROS, EN UNA SUPERFICIE DE 01-13-00 HA. DENTRO DEL DERECHO DE VÍA.



|  |              |                                |               |  |   |                 |           |
|--|--------------|--------------------------------|---------------|--|---|-----------------|-----------|
| 4  | GUANAJUATO   | SALAMANCA                      | 11GU2006ID055 | AMONIACI INDUSTRIAL DEL BAJÓ, S.A. DE C.V. (PLANTA LA ORDEÑA). | PROYECTO DE CONSTRUCCIÓN DE CENTRO DE DISTRIBUCIÓN DE AMONIACO ANHIDRO, PROPIEDAD DE LA EMPRESA AMONIACO INDUSTRIAL DEL BAJÓ, S.A. DE C.V.  | MIA.-PARTICULAR | 28-Sep-06 |
| <p><b>ELEMENTOS QUE INTEGRAN EL PROYECTO:</b> EL PROYECTO CONSISTE EN LA CONSTRUCCIÓN DE UN CENTRO DE DISTRIBUCIÓN DE AMONIACO ANHÍDRO, LOCALIZADO EN EL KILÓMETRO 10.2 DE LA CARRETERA LA SALAMANCA - ORDEÑA, MUNICIPIO DE SALAMANCA, GUANAJUATO, LA ZONA DE UBICACIÓN ES CONSIDERADA COMO COMERCIO ESPECIALIZADO DE ACUERDO AL PLAN DIRECTOR DEL CENTRO DE POBLACIÓN.</p>  |              |                                |               |  |   |                 |           |
| 5  | GUANAJUATO   | ACAMBARO                       | 11GU2006E0003 | ECONERGY MÉXICO, S.A. DE C.V.                                  | PLANTA HIDROELECTRICA PRESA SOLIS.  | MIA.-PARTICULAR | 02-Oct-06 |
| <p><b>ELEMENTOS QUE INTEGRAN EL PROYECTO:</b> EL PROYECTO CONSISTE EN LA CONSTRUCCIÓN Y OPERACIÓN DE UNA PLANTA HIDROELÉCTRICA EN LA PRESA SOLÍS, ESTADO DE GUANAJUATO, UTILIZANDO LA INFRAESTRUCTURA EXISTENTE, PARA LA GENERACIÓN DE ELÉCTRICA CON UNA CAPACIDAD DE 15 MW.</p>   |              |                                |               |  |   |                 |           |
| 6  | GUERRERO     | COYUCA DE BENÍTEZ              | 12GE2006V0034 | SECRETARÍA DE COMUNICACIONES Y TRANSPORTES.                    | CAMINO E.C. (COYUCA DE BENÍTEZ - TEPETIXTLA - PUEBLO VIEJO, TRAMO DEL KILOMETRO 0+000 AL KILOMETRO 12+600.  | MIA.-REGIONAL   | 02-Oct-06 |
| <p><b>ELEMENTOS QUE INTEGRAN EL PROYECTO:</b> EL PROYECTO CONSISTE EN LA MODERNIZACIÓN Y AMPLIACIÓN DE UN CAMINO RURAL EXISTENTE, CON UNA LONGITUD DE 12.6 KILÓMETROS, EN UNA SUPERFICIE DE 8.82 HA. NO SE VERÁ AFECTADA LA VEGETACIÓN FORESTAL COLINDANTE.</p>  |              |                                |               |  |   |                 |           |
| 7  | GUERRERO     | ACATEPEC, AYUTLA DE LOS LIBRES | 12GE2006V0032 | SECRETARIA DE COMUNICACIONES Y TRANSPORTES.                    | MODERNIZACIÓN Y AMPLIACIÓN DEL CAMINO AYUTLA DE LOS LIBRES - CRUCERO DE TRES CRUCES, DEL KILOMETRO 0+000 AL KILOMETRO 38+060, EN EL ESTADO DE GUERRERO.                                 | MIA.-REGIONAL   | 02-Oct-06 |
| <p><b>ELEMENTOS QUE INTEGRAN EL PROYECTO:</b> EL PROYECTO CONSISTE EN LA MODERNIZACIÓN Y AMPLIACIÓN DEL ACTUAL CAMINO TIPO "E", A CAMINO TIPO "C", CON 7 METROS DE ANCHO DE CORONA Y 38 KILÓMETROS DE LONGITUD, QUE IMPLICARÁ LA CORRECCIÓN HORIZONTAL Y VERTICAL DEL TRAZO MEDIANTE CORTES Y EXCAVACIONES, EL DESMONTE DE VEGETACIÓN FORESTAL EN 21.35 HA. LA AMPLIACIÓN Y CONSTRUCCIÓN DE OBRAS DE DRENAJE, TERRAPLENES, OBRAS COMPLEMENTARIAS, EL TENDIDO DE LA CARPETA ASFÁLTICA Y EL DESMONTE PARA LA APERTURA DE MATERIALES. SUPERFICIE TOTAL A AFECTAR 26.6 HA.</p> |              |                                |               |  |   |                 |           |
| 8  | GUERRERO     | TLACOACHISTLAHUACA             | 12GE2006V0031 | SECRETARÍA DE COMUNICACIONES Y TRANSPORTES.                    | MODERNIZACIÓN Y AMPLIACIÓN DEL CAMINO CORRESPONDIENTE AL TRAMO SAN CRISTOBAL - TLACOACHISTLAHUACA, DEL KILOMETRO 11+500 AL 21+500.  | MIA.-REGIONAL   | 02-Oct-06 |
| <p><b>ELEMENTOS QUE INTEGRAN EL PROYECTO:</b> EL PROYECTO CONSISTE EN LA CONSTRUCCIÓN DE 10 KILÓMETROS DE CAMINO, CONVIRTIENDO EL CAMINO DE TERRACERÍAS EXISTENTE TIPO "E", EN UN CAMINO TIPO "C", DE 7 METROS DE CORONA CON PAVIMENTO ASFÁLTICO, DENTRO DE UN DERECHO DE VÍA DE 40 METROS.</p>  |              |                                |               |  |   |                 |           |
| 9  | GUERRERO     | SAN MARCOS                     | 12GE2006V0033 | SECRETARÍA DE COMUNICACIONES Y TRANSPORTES.                    | MODERNIZACIÓN Y AMPLIACIÓN DEL CAMINO SAN MARCOS - LAS MESAS, SUBTRAMO ANAHUAC - LLANO GRANDE, DEL KILOMETRO 11+500 AL KILOMETRO 21+560, EN EL ESTADO DE GUERRERO.                      | MIA.-REGIONAL   | 02-Oct-06 |
| <p><b>ELEMENTOS QUE INTEGRAN EL PROYECTO:</b> EL PROYECTO CONSISTE EN LA MODERNIZACIÓN Y AMPLIACIÓN DEL CAMINO EXISTENTE Y CONTEMPLA LA CONSTRUCCIÓN DE TERRACERÍAS, OBRAS DE DRENAJE Y SUBDRENAJE, PAVIMENTOS, EN UNA LONGITUD DE 10 KILÓMETROS Y UN ANCHO DE CORONA DE 7 METROS.</p>   |              |                                |               |  |   |                 |           |
| 10   | OAXACA       | SAN ANTONIO NANAHUATIPAM       | 20OA2006M0004 | COMISARIADO EJIDAL DE SAN ANTONIO NANAHUATIPAM.                | PROYECTO DE EXPLOTACIÓN DE MÁRMOL, EN EL PARAJE DENOMINADO CERRO PRIETO, UBICADO EN EL MUNICIPIO DE SAN ANTONIO NANAHUATIPAM, OAXACA.   | MIA.-PARTICULAR | 02-Oct-06 |
| <p><b>ELEMENTOS QUE INTEGRAN EL PROYECTO:</b> EL PROYECTO CONSISTE EN LA EXPLOTACIÓN DE MÁRMOL E INDUSTRIALIZACIÓN DE MÁRMOL. EL PREDIO ABARCA UNA SUPERFICIE DE 25 HA. LA EXPLOTACIÓN DE MÁRMOL SE PRETENDE REALIZAR EN 10 HA. EQUIVALENTE A LA SUPERFICIE A AFECTAR CON RESPECTO A LA COBERTURA VEGETAL, SIENDO LA SELVA BAJA CADUCIFOLIA EL ÚNICO TIPO DE VEGETACIÓN. SE UBICA DENTRO DE LA RESERVA DE LA BIOSFERA TEHUACÁN - CUICATLÁN.</p>  |              |                                |               |  |   |                 |           |
| 11   | QUINTANA ROO | BENITO JUÁREZ                  | 23QR2006V0051 | AEROPUERTO DE CANCÚN, S.A. DE C.V.                             | CONSTRUCCIÓN DE UNA ZONA DE TRANSICIÓN, ASÍ COMO LA AMPLIACIÓN DE UNA CALLE DE RODAJE NÚMERO 1, TORRE DE CONTROL Y CAMINOS DE SERVICIO.   | MIA.-PARTICULAR | 29-Sep-06 |
| <p><b>ELEMENTOS QUE INTEGRAN EL PROYECTO:</b> EL PROYECTO CONSISTE EN LA CONSTRUCCIÓN Y OPERACIÓN DE UNA ZONA DE TRANSMISIÓN, ASÍ COMO LA AMPLIACIÓN DE LAS CALLES DE RODAJE, OBRAS DE EQUIPAMIENTO DE LA TORRE DE CONTROL Y CAMINOS DE SERVICIO, TODO ELLO DENTRO DE LAS INSTALACIONES DEL AEROPUERTO INTERNACIONAL DE CANCÚN, EN UNA SUPERFICIE DE APROXIMADAMENTE 105 HA, MISMAS QUE TIENEN UN USO DE SUELO FORESTAL.</p>   |              |                                |               |  |   |                 |           |
| 12   | QUINTANA ROO | BENITO JUÁREZ                  | 23QR2006V0052 | AEROPUERTO DE CANCÚN, S.A. DE C.V.                             | MODIFICACIÓN Y/O AMPLIACIÓN DE LA TERMINAL 3, ASÍ COMO LA CONSTRUCCIÓN Y OPERACIÓN DE UNA PLANTA DE TRATAMIENTO, PLANTA DE CONCRETO Y UN CENTRO DE ACOPIO DE MATERIALES Y HERRAMIENTAS. | MIA.-PARTICULAR | 29-Sep-06 |
| <p><b>ELEMENTOS QUE INTEGRAN EL PROYECTO:</b> EL PROYECTO CONSISTE EN LA AMPLIACIÓN DE LA TERMINAL 3, RECONFIGURACIÓN DE VIALIDADES Y ESTACIONAMIENTOS, CONSTRUCCIÓN Y OPERACIÓN DE SERVICIOS AUXILIARES PARA DICHA TERMINAL (PLANTA DE TRATAMIENTO, PLANTA DE CONCRETO (TEMPORAL) Y DE UN CENTRO DE ACOPIO (TEMPORAL), TODO ELLO EN UNA SUPERFICIE DE 32.96, DENTRO DEL AEROPUERTO INTERNACIONAL DE CANCÚN.</p>   |              |                                |               |  |   |                 |           |



|    |              |             |               |                                    |                     |               |           |
|----|--------------|-------------|---------------|------------------------------------|---------------------|---------------|-----------|
| 13 | QUINTANA ROO | SOLIDARIDAD | 23QR2006T0053 | ECOTURISMO TRES RÍOS, S.A. DE C.V. | PROYECTO CRISALIDA. | MIA.-REGIONAL | 29-Sep-06 |
|----|--------------|-------------|---------------|------------------------------------|---------------------|---------------|-----------|

**ELEMENTOS QUE INTEGRAN EL PROYECTO:** EL PROYECTO CONSISTE EN LAS OBRAS EJECUTIVAS DE LOS LOTES A, B, C, Y D DEL DESARROLLO TRES RÍOS.

|    |              |         |               |                        |                        |                 |           |
|----|--------------|---------|---------------|------------------------|------------------------|-----------------|-----------|
| 14 | QUINTANA ROO | COZUMEL | 23QR2006T0050 | FABIÁN SUÁREZ VÁZQUEZ. | VILLAS VISTA DELFINES. | MIA.-PARTICULAR | 28-Sep-06 |
|----|--------------|---------|---------------|------------------------|------------------------|-----------------|-----------|

**ELEMENTOS QUE INTEGRAN EL PROYECTO:** EL PROYECTO CONSISTE EN LA CONSTRUCCIÓN DE UN DESARROLLO TURÍSTICO HABITACIONAL, LOCALIZADO EN UN PREDIO DE 2000 M2.

|    |        |           |               |  |                                  |               |           |
|----|--------|-----------|---------------|--|----------------------------------|---------------|-----------|
| 15 | SONORA | PITIQUITO | 26SO2006VD065 | JUNTA DE CAMINOS DEL ESTADO CARRETERA COSTERA DE SONORA. | PUERTO LIBERTAD - EL DESEMBOQUE. | MIA.-REGIONAL | 27-Sep-06 |
|----|--------|-----------|---------------|--|----------------------------------|---------------|-----------|

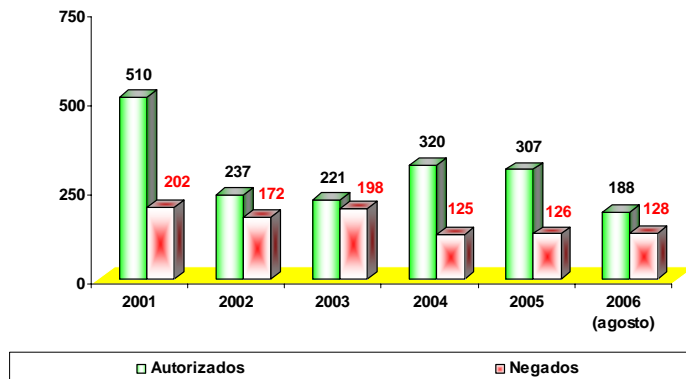
**ELEMENTOS QUE INTEGRAN EL PROYECTO:** EL PROYECTO CONSISTE EN LA CONSTRUCCIÓN DE UNA CARRETERA PAVIMENTADA TIPO A2, DE 93.34 KILÓMETROS DE LONGITUD, 12.0 METROS DE CORONA, CON DOS CARRILES DE CIRCULACIÓN DE 3.50 METROS CADA UNO Y ACOTAMIENTOS LATERALES DE 2.50 METROS DE ANCHO Y DERECHO DE VÍA DE 80 METROS.

## 2) RESOLUTIVOS EMITIDOS EN EL PEIA EN LA DGIRA, DEL 28 DE SEPTIEMBRE AL 04 DE OCTUBRE DEL 2006. (INCLUYE EXTEMPORÁNEOS).

| NO | ENTIDAD        | MUNICIPIO   | CLAVE         | PROMOVENTE  | PROYECTO   | MODALIDAD          | FECHA DE INGRESO | FECHA DE RESOLUCION | VIGENCIA          |
|----|----------------|---|---------------|---|--|--------------------|------------------|---------------------|-------------------|
| 1  | AGUASCALIENTES | AGUASCALIENTES  | 01AG2006I0002 | PRODUCTOS METALÚRGICOS SALAS, S.A. DE C.V.                      | PLANTA RECICLADORA DE ACUMULADORES (AUTOMOTRIZ E INDUSTRIAL).  | MIA.-PARTICULAR    | 12-Jul-06        | 03-Oct-06           | 25 AÑOS           |
| 2  | COLIMA         | COQUIMATLÁN   | 06CL2006M0006 | LAS ENCINAS, S.A. DE C.V.                                       | CONSTRUCCIÓN DE LA NUEVA PRESA DE JALES DE LA MINA DEL CERRO NAHUATL.  | INFORME PREVENTIVO | 29-Ago-06        | 28-Sep-06           | 2 AÑOS            |
| 3  | JALISCO        | LAGOS DE MORENO   | 14JA2006E0013 | COMISIÓN FEDERAL DE ELECTRICIDAD.                               | LÍNEAS DE TRANSMISIÓN PEDRO MORENO - LA VIRGEN Y PEDRO MORENO ENTRONQUE LEÓN III - AGUASCALIENTES POTENCIA.            | MIA.-PARTICULAR    | 23-May-06        | 26-Sep-06           | 21 AÑOS           |
| 4  | OAXACA         | HEROICA CIUDAD DE EJUTLA DE CRESPO, SAN BALTAZAR LOXICHA, SAN BARTOLOME LOXICHA, SAN PABLO COATLÁN, SAN VICENTE COATLÁN, SANTA ANA, SANTA MARÍA COLOTEPEC, YOGANA | 20OA2006V0003 | CAMINOS Y AEROPISTAS DE OAXACA / GOBIERNO DEL ESTADO DE OAXACA. | AUTOPISTA BARRANCA LARGA - VENTANILLAS.  | MIA.-REGIONAL      | 06-Jul-06        | 22-Sep-06           | NO APLICA         |
| 5  | QUINTANA ROO   | COZUMEL   | 23QR2006VD064 | SECRETARÍA DE COMUNICACIONES Y TRANSPORTES.                     | CAMINO PERIMETRAL DE LA ISLA DE COZUMEL DEL Km 19+000 AL Km 49+000 ISLA DE COZUMEL, QUINTANA ROO                       | MIA.-REGIONAL      | 22-Ago-06        | 15-Sep-06           | 9 MESES Y 25 AÑOS |
| 6  | QUINTANA ROO   | SOLIDARIDAD   | 23QR2006T0026 | SOLIMAN CARIBE, S.A. DE C.V.                                    | HOTEL PLAYA SENATOR RIVIERA MAYA.  | MIA.-PARTICULAR    | 01-Jun-06        | 28-Sep-06           | 28 AÑOS           |
| 7  | TABASCO        | REFORMA, CENTRO, COMALCALCO, CUNDUACAN, JALPA DE MÉNDEZ, PARAÍSO  | 27TA2006X0016 | PEMEX, EXPLORACIÓN Y PRODUCCIÓN.                                | CONSTRUCCIÓN DE GASOLINODUCTO DE 10 PULGADAS DE DIÁMETRO POR 67.5 KILÓMETROS DE LA TMDB AL CPG CACTUS.                 | MIA.-PARTICULAR    | 01-Ago-06        | 29-Sep-06           | 20 AÑOS           |
| 8  | TABASCO        | CÁRDENAS, HUIMANGUILLO  | 27TA2006X0015 | PEMEX, EXPLORACIÓN Y PRODUCCIÓN.                                | CONSTRUCCIÓN DE LÍNEAS DE DESCARGA Y DE INYECCIÓN DE GAS DE POZOS EN DESARROLLO DEL ACTIVO INTEGRAL CINCO PRESIDENTES. | MIA.-REGIONAL      | 26-Jul-06        | 26-Sep-06           | 20 AÑOS           |



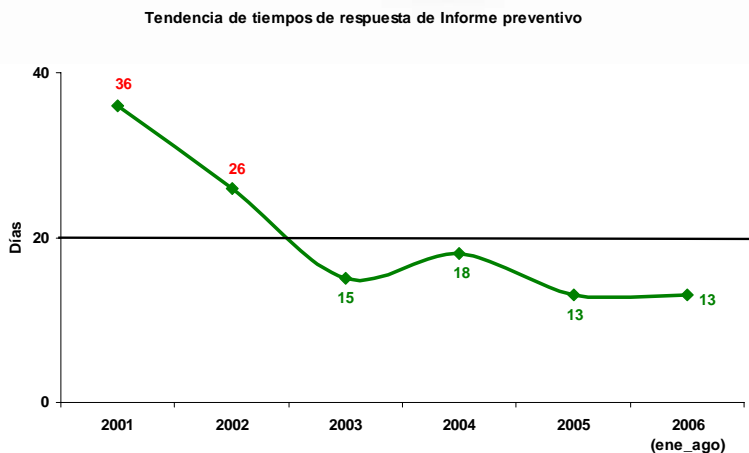
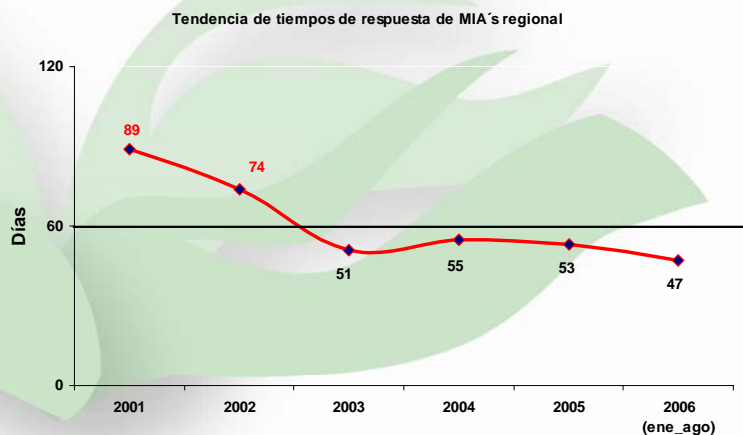
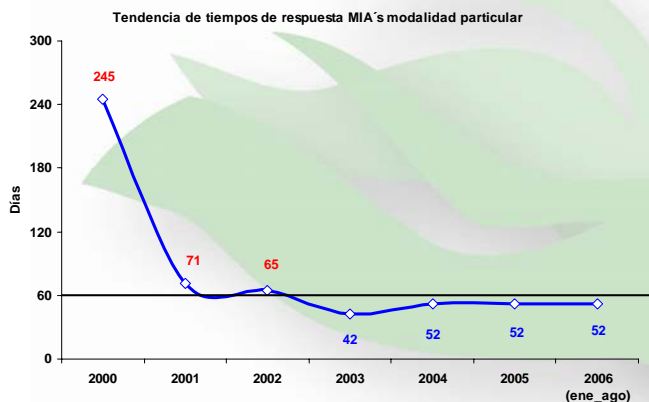
Proyectos autorizados y negados en la Dirección General de Impacto y Riesgo Ambiental 2001\_2006



PRINCIPALES RAZONES POR LAS QUE SE PUEDE RECHARZAR O NEGAR LA AUTORIZACIÓN DE PROYECTOS (ENTRE OTRAS):

- A).- NO CUMPLIR CON LOS REQUISITOS ESTABLECIDOS EN LA LGEEPA.
- B).- DEFICIENCIAS EN LA INFORMACIÓN PROPORCIONADA EN EL ESTUDIO Y/O MALA CALIDAD DEL MISMO.
- C).- POR CONTRAVENIR LAS DISPOSICIONES ESTABLECIDAS EN LOS INSTRUMENTOS DE POLÍTICA AMBIENTAL APLICABLES..
- D).- INICIO DE OBRAS SIN CONTAR CON AUTORIZACIÓN PREVIA.

TIEMPOS PROMEDIO DE EVALUACIÓN DE MANIFESTACIONES DE IMPACTO AMBIENTAL E INFORMES PREVENTIVOS EN LA DGIRA DEL AÑO 2001 AL AÑO 2006



LA LEGISLACIÓN AMBIENTAL A ESTABLECIDO QUE LOS TIEMPOS PARA EVALUACIÓN DE LAS MANIFESTACIONES DE IMPACTO AMBIENTAL MODALIDAD PARTICULAR Y REGIONAL ES DE 60 DÍAS HÁBILES Y PARA EL INFORME PREVENTIVO DE 20 DÍAS HÁBILES



**SITUACIÓN DE PROYECTOS INGRESADOS Y RESUELTOS EN LA DIRECCIÓN GENERAL DE IMPACTO Y RIESGO AMBIENTAL**

|                     | INGRESADOS |            |            |            |            |            |             | TOTAL      | RESUELTOS  |            |            |            |            |             |  | TOTAL |
|---------------------|------------|------------|------------|------------|------------|------------|-------------|------------|------------|------------|------------|------------|------------|-------------|--|-------|
|                     | 2001       | 2002       | 2003       | 2004       | 2005       | 2006       | 2001        |            | 2002       | 2003       | 2004       | 2005       | 2006       |             |  |       |
| Aguascalientes      | 3          | 2          | 10         | 2          | 1          | 3          | 21          | 3          | 2          | 10         | 3          | 1          | 1          | 20          |  |       |
| Baja California     | 17         | 32         | 18         | 16         | 16         | 11         | 110         | 33         | 30         | 19         | 19         | 15         | 9          | 125         |  |       |
| Baja California Sur | 1          | 13         | 8          | 13         | 15         | 19         | 69          | 15         | 11         | 8          | 14         | 11         | 19         | 78          |  |       |
| Campeche            | 9          | 21         | 20         | 9          | 11         | 16         | 86          | 19         | 22         | 15         | 15         | 7          | 13         | 91          |  |       |
| Coahuila            | 30         | 16         | 20         | 21         | 18         | 7          | 112         | 42         | 20         | 15         | 19         | 21         | 10         | 127         |  |       |
| Colima              | 9          | 3          | 15         | 5          | 6          | 6          | 44          | 15         | 1          | 13         | 8          | 5          | 4          | 46          |  |       |
| Chiapas             | 17         | 7          | 9          | 14         | 4          | 4          | 55          | 29         | 6          | 11         | 13         | 4          | 6          | 69          |  |       |
| Chihuahua           | 6          | 4          | 6          | 8          | 11         | 6          | 41          | 11         | 4          | 4          | 8          | 9          | 8          | 44          |  |       |
| Distrito Federal    | 3          | 9          | 0          | 0          | 4          | 2          | 18          | 4          | 8          | 1          | 0          | 4          | 2          | 19          |  |       |
| Durango             | 10         | 7          | 20         | 11         | 11         | 0          | 59          | 13         | 3          | 22         | 11         | 10         | 4          | 63          |  |       |
| Guanajuato          | 11         | 8          | 15         | 15         | 4          | 5          | 58          | 22         | 10         | 12         | 17         | 5          | 1          | 67          |  |       |
| Guerrero            | 37         | 31         | 28         | 34         | 28         | 30         | 188         | 34         | 30         | 27         | 39         | 26         | 28         | 184         |  |       |
| Hidalgo             | 3          | 17         | 18         | 15         | 13         | 10         | 76          | 8          | 16         | 15         | 13         | 18         | 8          | 78          |  |       |
| Jalisco             | 12         | 6          | 11         | 14         | 6          | 19         | 68          | 15         | 8          | 8          | 15         | 7          | 12         | 65          |  |       |
| Estado de México    | 32         | 43         | 31         | 26         | 23         | 20         | 175         | 37         | 46         | 29         | 28         | 21         | 17         | 178         |  |       |
| Michoacán           | 6          | 5          | 8          | 7          | 6          | 7          | 39          | 18         | 4          | 7          | 5          | 8          | 6          | 48          |  |       |
| Morelos             | 2          | 5          | 4          | 4          | 2          | 2          | 19          | 3          | 4          | 6          | 2          | 4          | 0          | 19          |  |       |
| Nayarit             | 4          | 3          | 1          | 3          | 8          | 4          | 23          | 10         | 2          | 1          | 3          | 9          | 4          | 29          |  |       |
| Nuevo León          | 16         | 23         | 11         | 11         | 12         | 9          | 82          | 49         | 21         | 15         | 9          | 12         | 11         | 117         |  |       |
| Oaxaca              | 10         | 4          | 10         | 16         | 12         | 3          | 55          | 11         | 4          | 10         | 17         | 9          | 6          | 57          |  |       |
| Puebla              | 12         | 20         | 10         | 10         | 15         | 3          | 70          | 14         | 18         | 14         | 9          | 15         | 4          | 74          |  |       |
| Querétaro           | 4          | 8          | 3          | 4          | 13         | 11         | 43          | 11         | 5          | 4          | 3          | 5          | 17         | 45          |  |       |
| Quintana Roo        | 18         | 16         | 33         | 67         | 71         | 46         | 251         | 26         | 15         | 31         | 49         | 75         | 36         | 232         |  |       |
| San Luis Potosí     | 4          | 6          | 16         | 8          | 8          | 5          | 47          | 8          | 5          | 15         | 8          | 9          | 5          | 50          |  |       |
| Sinaloa             | 18         | 7          | 5          | 4          | 12         | 4          | 50          | 23         | 8          | 7          | 5          | 10         | 7          | 60          |  |       |
| Sonora              | 16         | 11         | 21         | 21         | 23         | 16         | 108         | 34         | 15         | 23         | 16         | 27         | 10         | 125         |  |       |
| Tabasco             | 20         | 21         | 30         | 25         | 29         | 18         | 143         | 68         | 23         | 26         | 30         | 25         | 19         | 191         |  |       |
| Tamaulipas          | 22         | 20         | 12         | 24         | 17         | 9          | 104         | 57         | 21         | 16         | 23         | 16         | 7          | 140         |  |       |
| Tlaxcala            | 2          | 6          | 3          | 3          | 1          | 2          | 17          | 4          | 3          | 6          | 3          | 5          | 0          | 21          |  |       |
| Veracruz            | 28         | 33         | 29         | 31         | 36         | 24         | 181         | 56         | 38         | 22         | 32         | 34         | 31         | 213         |  |       |
| Yucatán             | 5          | 1          | 2          | 4          | 7          | 6          | 25          | 10         | 0          | 3          | 3          | 5          | 8          | 29          |  |       |
| Zacatecas           | 7          | 2          | 6          | 4          | 1          | 2          | 22          | 10         | 5          | 4          | 6          | 1          | 3          | 29          |  |       |
| Sin localizar       | 0          | 0          | 0          | 0          | 0          | 0          | 0           | 0          | 1          | 0          | 0          | 0          | 0          | 1           |  |       |
| <b>Nacional</b>     | <b>394</b> | <b>410</b> | <b>433</b> | <b>449</b> | <b>444</b> | <b>329</b> | <b>2459</b> | <b>712</b> | <b>409</b> | <b>419</b> | <b>445</b> | <b>433</b> | <b>316</b> | <b>2734</b> |  |       |

Nota: El número de proyectos resueltos, únicamente corresponden a los que ingresan al Procedimiento de Evaluación de Impacto Ambiental en el período señalado; Los años en que aparentemente se atienden más proyectos que los que ingresan, se debe a que se incluye la resolución de proyectos ingresados en los últimos meses del año presedente. El hecho de que un proyecto sea reportado como atendido no significa de que haya sido autorizado.

Actualizado al 31 de agosto del 2006.



### 3) PROYECTOS INGRESADOS EN LAS DELEGACIONES FEDERALES DE LA SEMARNAT, DEL 28 DE SEPTIEMBRE AL 04 DE OCTUBRE DEL 2006. (INCLUYE EXTEMPORÁNEOS).

| NO | ENTIDAD             | MUNICIPIO               | CLAVE         | PROMOVENTE  | PROYECTO  | MODALIDAD       | FECHA DE INGRESO |
|----|---------------------|-------------------------|---------------|---|---|-----------------|------------------|
| 1  | BAJA CALIFORNIA     | ENSENADA                | 02BC2006AD093 | AGRO INDUSTRIAS VIGOR, S.R.L. DE C.V.                     | INSTALACIÓN Y OPERACIÓN DE UNA PLANTA DESALINIZADORA PARA USO AGRÍCOLA.   | MIA.-PARTICULAR | 02-Oct-06        |
| 2  | BAJA CALIFORNIA     | TECATE                  | 02BC2006FD092 | ALTA INGENIERÍA 2000, S.A. DE C.V. (EJIDO SINALOA).       | BANCO DE EXTRACCIÓN DE MATERIALES PÉTREOS LAS PALMAS.   | MIA.-PARTICULAR | 02-Oct-06        |
| 3  | BAJA CALIFORNIA     | ENSENADA                | 02BC2006FD089 | EJIDO DR. GUSTAVO AUBANEL VALLEJO.                        | APROVECHAMIENTO SUSTENTABLE DE PALMILLA, EN EL EJIDO AUBANEL VALLEJO.   | MIA.-PARTICULAR | 02-Oct-06        |
| 4  | BAJA CALIFORNIA     | ENSENADA                | 02BC2006FD096 | FERNANDO RAMOS OLVERA.                                    | APROVECHAMIENTO INTEGRAL DE ESTRUCTURAS INERTES Y FIBRAS MUERTAS DE OPUNTIA CHOLLA.   | MIA.-PARTICULAR | 03-Oct-06        |
| 5  | BAJA CALIFORNIA     | ENSENADA                | 02BC2006HD088 | GOBIERNO DEL ESTADO DE BAJA CALIFORNIA.                   | OBRA PÚBLICA DE INFRAESTRUCTURA SANITARIA, CONSISTENTE EN LA CONSTRUCCIÓN Y OPERACIÓN DE UN CARCAMO DE BOMBEO Y COLECTOR.                     | MIA.-PARTICULAR | 28-Sep-06        |
| 6  | BAJA CALIFORNIA     | ENSENADA                | 02BC2006FD090 | JUAN ÁNGEL MEZA ARCE.                                     | APROVECHAMIENTO DE LOS FUSTES DE YUCCA.   | MIA.-PARTICULAR | 02-Oct-06        |
| 7  | BAJA CALIFORNIA     | MEXICALI                | 02BC2006FD091 | MOISÉS TORRES FLORES.                                     | APROVECHAMIENTO SUSTENTABLE EXTRACTIVO DE PLANTAS COMPLETAS, A TRAVÉS DE LA REUBICACIÓN DE ESPECIES DE CARDÓN.                                | MIA.-PARTICULAR | 02-Oct-06        |
| 8  | BAJA CALIFORNIA     | ENSENADA                | 02BC2006FD094 | RAÚL SALAZAR RUÍZ.  | MANEJO Y APROVECHAMIENTO INTEGRAL DE AGAVE.   | MIA.-PARTICULAR | 02-Oct-06        |
| 9  | BAJA CALIFORNIA     | MEXICALI                | 02BC2006UD097 | SAN FELIPE BEACH CLUB, S.A. DE C.V.                       | CENTRO CÍVICO Y CULTURAL DE SAN FELIPE, BAJA CALIFORNIA.  | MIA.-PARTICULAR | 04-Oct-06        |
| 10 | BAJA CALIFORNIA     | ENSENADA                | 02BC2006FD095 | ZOILA ROSA ESPINOZA VALLADOLID.                           | MANEJO Y APROVECHAMIENTO RESPONSABLE DE AGAVE SHAWII.   | MIA.-PARTICULAR | 03-Oct-06        |
| 11 | BAJA CALIFORNIA SUR | LOS CABOS               | 03BS2006FD086 | PV DESARROLLADORES, S.A. DE C.V.                          | LAS HACIENDAS.  | MIA.-PARTICULAR | 04-Oct-06        |
| 12 | CHIHUAHUA           | CHIHUAHUA               | 08CI2006HD029 | INMOBILIARIA TOMAS VALLES VIVAR, S.A. DE C.V.             | PROYECTO HIDRÁULICO DE ENCAUZAMIENTO DEL ARROYO EL REJÓN.   | MIA.-PARTICULAR | 03-Oct-06        |
| 13 | DURANGO             | PUEBLO NUEVO, CONCORDIA | 10DU2006VD040 | SECRETARÍA DE COMUNICACIONES Y TRANSPORTES.               | PUENTE LA PETACA, CAMINO LA PETACA - LA ESCONDIDA, KILÓMETRO 19+000, UBICADO EN LOS MUNICIPIOS DE CONCORDIA, SINALOA Y PUEBLO NUEVO, DURANGO. | MIA.-PARTICULAR | 29-Sep-06        |
| 14 | ESTADO DE MÉXICO    | TEMASCALTEPEC           | 15EM2006FD027 | EJIDO LA ESTANCIA.  | ESTABLECIMIENTO DE UNA LÍNEA DE TRANSMISIÓN ELÉCTRICA EN EL COMUNAL Y EJIDO LA ESTANCIA.  | MIA.-PARTICULAR | 02-Oct-06        |
| 15 | GUANAJUATO          | CELAYA                  | 11GU2006ID058 | PROVEEDORES Y MAQUILADORES, S.A. DE C.V. (PLANTA CELAYA). | INSTALACIÓN DE UNA FABRICA DE PAPEL.  | MIA.-PARTICULAR | 29-Sep-06        |
| 16 | GUERRERO            | ACAPULCO DE JUÁREZ      | 12GE2006TD055 | DESARROLLADORA IXTAPA. S.A. DE C.V.                       | CONSTRUCCIÓN DE LA MARINA PERFORMANCE EN ACAPULCO, GUERRERO.  | MIA.-PARTICULAR | 29-Sep-06        |





|    |           |                         |               |   |  |                    |           |
|----|-----------|-------------------------|---------------|---|--|--------------------|-----------|
| 17 | JALISCO   | TOMATLÁN                | 14JA2006FD056 | EJIDO EL TULE.  | PROGRAMA DE MANEJO FORESTAL PARA APROVECHAMIENTO PERSISTENTE DE RECURSOS MADERABLES DE ESPECIES TROPICALES, EN EL EJIDO EL TULE, MUNICIPIO DE TOMATLÁN, JALISCO.                           | MIA.-PARTICULAR    | 29-Sep-06 |
| 18 | JALISCO   | SAN SEBASTIÁN DEL OESTE | 14JA2006ED057 | MUNICIPIO DE SAN SEBASTIÁN DEL OESTE, JALISCO.                        | ESTABLECIMIENTO DE LÍNEA ELÉCTRICA DENOMINADA POTRERO DE BARRERAS, DEL MUNICIPIO DE SAN SEBASTIÁN DEL OESTE, JALISCO.  | MIA.-PARTICULAR    | 03-Oct-06 |
| 19 | JALISCO   | PUERTO VALLARTA         | 14JA2006TD059 | VIAJES ULISES, S.A. DE C.V.   | CONSTRUCCIÓN DE MODULO DE SANITARIOS Y SALVAVIDAS, CALLE HONDURAS EN LA ZONA FEDERAL MARÍTIMO TERRESTRE DE PUERTO VALLARTA, JALISCO.   | INFORME PREVENTIVO | 04-Oct-06 |
| 20 | JALISCO   | PUERTO VALLARTA         | 14JA2006TD060 | VIAJES ULISES, S.A. DE C.V.   | CONSTRUCCIÓN DEL MODULO DE SANITARIOS Y SALVAVIDAS, EDIFICIO ARAMBULA EN LA ZONA FEDERAL MARÍTIMO TERRESTRE DE PUERTO VALLARTA, JALISCO.   | INFORME PREVENTIVO | 04-Oct-06 |
| 21 | JALISCO   | PUERTO VALLARTA         | 14JA2006TD058 | VIAJES ULISES, S.A. DE C.V.   | CONSTRUCCIÓN DEL MÓDULO DE SANITARIOS Y SALVAVIDAS, LOS TULES EN LA ZONA FEDERAL MARÍTIMO TERRESTRE DE PUERTO VALLARTA, JALISCO.   | INFORME PREVENTIVO | 04-Oct-06 |
| 22 | MICHOACÁN | COAHUAYANA              | 16MI2006FD014 | EJIDO EL TICUIZ.  | PROGRAMA DE MANEJO FORESTAL PARA EL APROVECHAMIENTO PERSISTENTE DE RECURSOS FORESTALES MADERABLES EN EL EJIDO PRIMERA AMPLIACIÓN, DEL EJIDO EL TICUIZ, MUNICIPIO DE COAHUAYANA, MICHOACÁN. | MIA.-PARTICULAR    | 04-Oct-06 |
| 23 | NAYARIT   | BAHÍA DE BANDERAS       | 18NA2006TD096 | DESARROLLOS COMERCIALES Y HABITACIONALES VALLARTA, S. DE R.L. DE C.V. | OFICINA DE VENTAS.   | MIA.-PARTICULAR    | 04-Oct-06 |
| 24 | NAYARIT   | ROSAMORADA              | 18NA2006PD094 | FRANCISCO SANDOVAL CEA.   | GRANJA ACUÍCOLA EN PERICOS, MUNICIPIO DE ROSAMORADA, NAYARIT.  | MIA.-PARTICULAR    | 03-Oct-06 |
| 25 | NAYARIT   | SANTIAGO IXCUINTLA      | 18NA2006PD095 | GRANJA ACUÍCOLA EL NOVILLERO, S.C. DE R.L.                            | GRANJA ACUÍCOLA EN SAN ANDRÉS, MUNICIPIO DE SANTIAGO IXCUINTLA, NAYARIT.   | MIA.-PARTICULAR    | 03-Oct-06 |
| 26 | NAYARIT   | BAHÍA DE BANDERAS       | 18NA2006MD093 | MINERA SILVER CREECK, S.A. DE C.V.                                    | CONSTRUCCIÓN DE UNA PLANTA DE BENEFICIO DE MINERALES CON EL MÉTODO DE LIXIVIACIÓN DINÁMICA CON TIOSULFATO DE AMONIO, PARA MINERALES AUROARGENTIFEROS DENOMINADA LA YESCA.                  | MIA.-PARTICULAR    | 28-Sep-06 |
| 27 | NAYARIT   | BAHÍA DE BANDERAS       | 18NA2006TD092 | SEMU DEL CENTRO, S.A. DE C.V.   | DESARROLLO HABITACIONAL, LOTE G1-8/A.  | MIA.-PARTICULAR    | 28-Sep-06 |
| 28 | OAXACA    | MÁRTIRES DE TACUBAYA    | 20OA2006VD117 | CAMINOS Y AEROPISTAS DE OAXACA / GOBIERNO DEL ESTADO DE OAXACA.       | MODERNIZACIÓN Y AMPLIACIÓN DEL CAMINO MÁRTIRES DE TACUBAYA - SAN JUAN CACAHUATEPEC, TRAMO KILÓMETRO 0+000 AL 15+153, DISTRITO DE JAMILTEPEC, OAXACA.                                       | MIA.-PARTICULAR    | 28-Sep-06 |
| 29 | OAXACA    | SAN MATEO RÍO HONDO     | 20OA2006VD118 | MUNICIPIO DE SAN MATEO RÍO HONDO.                                     | MODERNIZACIÓN DEL CAMINO ZAPOTITLÁN - SAN MATEO RÍO HONDO, KILÓMETRO 0+000 AL KILÓMETRO 7+400.   | MIA.-PARTICULAR    | 28-Sep-06 |
| 30 | OAXACA    | SANTIAGO TLAZOYALTEPEC  | 20OA2006ED119 | MUNICIPIO DE SANTIAGO TLAZOYALTEPEC.                                  | AMPLIACIÓN Y MEJORA DE LA RED ELÉCTRICA, UBICADA EN EL PARAJE BUENA VISTA Y AMPLIACIÓN DE LA RED DE ENERGÍA ELÉCTRICA, EN LA AGENCIA DE POLICIA MUNICIPAL EL GACHUPIN, TLAZOYALTEPEC.      | INFORME PREVENTIVO | 04-Oct-06 |



|    |              |                        |               |  |   |                    |           |
|----|--------------|------------------------|---------------|--|---|--------------------|-----------|
| 31 | PUEBLA       | CUETZALÁN DEL PROGRESO | 21PU2006FD052 | PRESIDENCIA MUNICIPAL DE CUETZALÁN DEL PROGRESO. | CAMINO LA GALERA - TACOPIZACTA DEL KILÓMETRO 0+000 AL KILÓMETRO 4+296.06.   | MIA.-PARTICULAR    | 03-Oct-06 |
| 32 | QUINTANA ROO | JOSÉ MARÍA MORELOS     | 23QR2006FD087 | EJIDO VENUSTIANO CARRANZA.                       | APROVECHAMIENTO DE RECURSOS FORESTALES MADERABLES DE TIPO PERSISTENTE EN EL ÁREA FORESTAL PERMANENTE DEL EJIDO VENUSTIANO CARRANZA, MUNICIPIO DE JOSÉ MARÍA MORELOS, QUINTANA ROO.  | MIA.-PARTICULAR    | 28-Sep-06 |
| 33 | QUINTANA ROO | SOLIDARIDAD            | 23QR2006TD088 | G.O. GRUPO, S.A. DE C.V.                         | HOTEL LEREVE.   | MIA.-PARTICULAR    | 04-Oct-06 |
| 34 | SINALOA      | CULIACÁN               | 25SI2006PD127 | ACUÍCOLA EL PROFE, S.C. DE R.L. DE C.V.          | CONSTRUCCIÓN, OPERACIÓN Y MANTENIMIENTO DE UNA GRANJA PARA EL CULTIVO DE TILAPIA, EN ESTANQUERÍA RÚSTICA EN UNA SUPERFICIE 33-08-55.89 HECTÁREAS, A UBICARSE EN EL ESTERO DE PONCE, SINDICATURA DE EL DORADO, EN EL MUNICIPIO DE CULIACÁN, SINALOA. | MIA.-REGIONAL      | 28-Sep-06 |
| 35 | SINALOA      | AHOME                  | 25SI2006HD128 | FERNANDO CEBREROS TORRES.                        | EXTRACCIÓN DE MATERIAL EN GREÑA, SE UBICA EN EL RÍO EL FUERTE ESPECÍFICAMENTE ENTRE LOS POBLADOS HUEPACO DE LOS TORRES Y JAHUARA I, SINDICATURA MOCHIS CAHUI, MUNICIPIO DE EL FUERTE.   | MIA.-PARTICULAR    | 03-Oct-06 |
| 36 | TABASCO      | CENTRO                 | 27TA2006PD036 | LA GRAN PESCA MILAGROSA, S.C. DE R.L. DE C.V.    | GRANJA ACUÍCOLA LA GRAN PESCA MILAGROSA, S.C. DE R.L. DE C.V.   | MIA.-PARTICULAR    | 29-Sep-06 |
| 37 | VERACRUZ     | TEZONAPA               | 30VE2006ID121 | CENTRAL MOTZORONGO, S.A. DE C.V.                 | IMPLEMENTACIÓN DE DIQUES DE CONTENCIÓN EN EL INGENIO AZUCARERO MOTZORONGO, EN EL MUNICIPIO DE TEZONAPA, VERACRUZ.   | INFORME PREVENTIVO | 02-Oct-06 |
| 38 | VERACRUZ     | VERACRUZ               | 30VE2006HD120 | COMISIÓN DE AGUA DEL ESTADO DE VERACRUZ.         | ELABORACIÓN DEL PROYECTO EJECUTIVO AEROPUERTO - DREN F, EN LA CIUDAD DE VERACRUZ.   | MIA.-PARTICULAR    | 02-Oct-06 |
| 39 | YUCATÁN      | MÉRIDA                 | 31YU2006UD037 | DAICOS, S.A. DE C.V.                             | PLANTA DE TRATAMIENTOS DE AGUAS RESIDUALES NÚMERO 4, SECTOR 3, PARA EL DESARROLLO HABITACIONAL CIUDAD CAUCEL.   | INFORME PREVENTIVO | 29-Sep-06 |
| 40 | YUCATÁN      | CHIKINDZONOT           | 31YU2006ED039 | JUNTA DE ELECTRIFICACIÓN DEL ESTADO DE YUCATÁN.  | CONSTRUCCIÓN DE LA LÍNEA DE TRANSMISIÓN ELÉCTRICA DE CHIKINDZONOT A CHUKTEIL.   | MIA.-PARTICULAR    | 04-Oct-06 |
| 41 | YUCATÁN      | TIZIMIN                | 31YU2006ED041 | JUNTA DE ELECTRIFICACIÓN DEL ESTADO DE YUCATÁN.  | CONSTRUCCIÓN DE LA LÍNEA DE TRANSMISIÓN ELÉCTRICA DE NUEVO TESOCO A LIMONAR.  | MIA.-PARTICULAR    | 04-Oct-06 |
| 42 | YUCATÁN      | PETO                   | 31YU2006ED042 | JUNTA DE ELECTRIFICACIÓN DEL ESTADO DE YUCATÁN.  | CONSTRUCCIÓN DE LA LÍNEA DE TRANSMISIÓN ELÉCTRICA DE PAPACAL A XABANCHE.  | MIA.-PARTICULAR    | 04-Oct-06 |
| 43 | YUCATÁN      | CHIKINDZONOT           | 31YU2006ED038 | JUNTA DE ELECTRIFICACIÓN DEL ESTADO DE YUCATÁN.  | CONSTRUCCIÓN DE LÍNEA DE TRANSMISIÓN ELÉCTRICA DE CHIKINDZONOT A SAN JUAN XKALAKDZONOT.   | MIA.-PARTICULAR    | 04-Oct-06 |
| 44 | YUCATÁN      | PETO                   | 31YU2006ED040 | JUNTA DE ELECTRIFICACIÓN DEL ESTADO DE YUCATÁN.  | CONSTRUCCIÓN DE LÍNEA DE TRANSMISIÓN ELÉCTRICA DE CRUCE PAPACAL - XCABANCHEN A SAN BERNABÉ.   | MIA.-PARTICULAR    | 04-Oct-06 |
| 45 | ZACATECAS    | GENARO CODINA          | 32ZA2006HD019 | MUNICIPIO DE GENARO CODINA.                      | PLANTA DE TRATAMIENTO DE AGUAS RESIDUALES, DE LA CABECERA MUNICIPAL DE GENARO CODINA, ZACATECAS.  | MIA.-PARTICULAR    | 03-Oct-06 |





4) RESOLUTIVOS EMITIDOS EN LAS DELEGACIONES FEDERALES DE LA SEMARNAT, DEL 28 DE SEPTIEMBRE AL 04 DE OCTUBRE DEL 2006. (INCLUYE EXTEMPORÁNEOS).

| NO | ENTIDAD         | MUNICIPIO            | CLAVE         | PROMOVENTE  | PROYECTO   | MODALIDAD        | FECHA DE INGRESO | FECHA DE RESOLUCION | VIGENCIA         |
|----|-----------------|----------------------|---------------|---|--|------------------|------------------|---------------------|------------------|
| 1  | AGUAS-CALIENTES | CALVILLO             | 01AG2006MD011 | JOSÉ DE JESÚS JIMÉNEZ HORNELAS (TRITURADOS ESPECIALES JM).            | EXTRACCIÓN DE MATERIAL PÉTREO LAS DURAZNILLAS, SAN TADEO, CALVILLO, AGUASCALIENTES   | MIA.- PARTICULAR | 03-May-06        | 30-Ago-06           | 3 MESES Y 2 AÑOS |
| 2  | AGUAS-CALIENTES | AGUASCALIENTES       | 01AG2006MD014 | SACROSA TRITURADOS, S.C. DE R.L.                                      | BANCO DE MATERIAL LA TRINIDAD.   | MIA.- PARTICULAR | 10-Jul-06        | 30-Ago-06           | NO APLICA        |
| 3  | NAYARIT         | SANTIAGO IXCUINTLA   | 18NA2006MD023 | FRANCISCO LUPERCIO BAUTISTA.  | EXPLORACIÓN DEL BANCO DE MATERIALES EL CANDIL.   | MIA.- PARTICULAR | 17-Mar-06        | 25-Sep-06           | 10 AÑOS          |
| 4  | NAYARIT         | COMPOSTELA           | 18NA2006UD032 | OSCAR ENRIQUE CHÁVEZ LLAMAS.  | LOTIFICACIÓN Y URBANIZACIÓN DEL FRACCIONAMIENTO O TURÍSTICO ECOLÓGICO LAS DOS PALMERAS, EN EL POBLADO DE CHACALA, MUNICIPIO DE COMPOSTELA, NAYARIT.                          | MIA.- PARTICULAR | 11-Abr-06        | 02-Oct-06           | 40 AÑOS          |
| 5  | NAYARIT         | BAHÍA DE BANDERAS    | 18NA2006TD035 | VERÓNICA DEL CASTILLO MÁRQUEZ.  | URBANIZACIÓN Y LOTIFICACIÓN DEL FRACCIONAMIENTO O REAL NUEVO VALLARTA, EN LA PARCELA 5Z-1P1/1, DEL EJIDO JARRETADERAS, DEL MUNICIPIO DE BAHÍA DE BANDERAS, NAYARIT.          | MIA.- PARTICULAR | 04-May-06        | 15-Sep-06           | NO APLICA        |
| 6  | SAN LUIS POTOSÍ | TAMUÍN               | 24SL2006HD006 | COMISIÓN ESTATAL DE AGUA.   | CAPTACIÓN Y LÍNEA DE CONDUCCIÓN DE AGUA POTABLE DEL SISTEMA EL PENÓN, MUNICIPIO TAMUÍN Y ÉBANO, SAN LUIS POTOSÍ.   | MIA.- PARTICULAR | 05-Abr-06        | 11-Sep-06           | NO APLICA        |
| 7  | SAN LUIS POTOSÍ | TAMASOPO             | 24SL2006FD008 | EJIDO EL CHINO AMADEO ARVIZU GONZÁLEZ.                                | APROVECHAMIENTO DE RECURSOS FORESTALES MADERABLES, EN EL PREDIO EJIDAL DENOMINADO EL CHINO, MUNICIPIO DE TAMASOPO, ESTADO DE SAN LUIS POTOSÍ.                                | MIA.- PARTICULAR | 25-May-06        | 26-Sep-06           | 15 AÑOS          |
| 8  | SAN LUIS POTOSÍ | TAMASOPO             | 24SL2006FD007 | EJIDO SAN NICOLÁS DE LOS MONTES.                                      | APROVECHAMIENTO DE RECURSOS FORESTALES MADERABLES, EN EL PREDIO EJIDAL DENOMINADO SAN NICOLÁS DE LOS MONTES, MUNICIPIO DE TAMASOPO, SAN LUIS POTOSÍ.                         | MIA.- PARTICULAR | 24-May-06        | 25-Sep-06           | 15 AÑOS          |
| 9  | SAN LUIS POTOSÍ | MEXQUITIC DE CARMONA | 24SL2006MD011 | MANUFACTURAS VITROMEX, S.A. DE C.V. (FAUSTINO ABELARDO NIÑO AGUIRRE). | EXPLORACIÓN DEL BANCO DE MATERIAL DENOMINADO, POLLITOS, UBICADO EN EL PREDIO RÚSTICO SAN ANTONIO, COMUNIDAD AGUA PRIETA, MUNICIPIO DE MEXQUITIC DE CARMONA, SAN LUIS POTOSÍ. | MIA.- PARTICULAR | 13-Jun-06        | 13-Sep-06           | 3 AÑOS           |



|    |                 |                     |               |   |   |                  |           |           |        |
|----|-----------------|---------------------|---------------|---|---|------------------|-----------|-----------|--------|
| 10 | SAN LUIS POTOSÍ | SANTA MARÍA DEL RÍO | 24SL2006HD013 | PRESIDENCIA MUNICIPAL DE SANTA MARÍA DEL RÍO (ARTURO REYNA MELÉNDEZ). | PRESA DE ALMACENAMIENTO O LOS LIRIOS.                                       | MIA.- PARTICULAR | 11-Jul-06 | 19-Sep-06 | 3 AÑOS |
| 11 | SAN LUIS POTOSÍ | SAN LUIS POTOSÍ     | 24SL2006ED022 | VALEO TÉRMICO, S.A. DE C.V.   | GENERACIÓN DE ENERGÍA ELÉCTRICA PARA EL AUTOABASTECIMIENTO (VALEO TÉRMICO). | MIA.- PARTICULAR | 11-Sep-06 | 22-Sep-06 | 1 AÑO  |

#### AVISO GENERAL

A EFECTO DE FAVORECER LA TRANSPARENCIA DEL PROCEDIMIENTO DE EVALUACIÓN DE IMPACTO AMBIENTAL, SE RECOMIENDA A LOS PROMOVENTES QUE PUBLIQUEN UN EXTRACTO DESCRIPTIVO DE LA OBRA O ACTIVIDAD OBJETO DE LA MANIFESTACIÓN DE IMPACTO AMBIENTAL, EN UN PERIÓDICO DE AMPLIA CIRCULACIÓN EN LA ENTIDAD FEDERATIVA DONDE SE PRETENDE LLEVAR A CABO EL PROYECTO.

ES ALTAMENTE RECOMENDABLE QUE LO ANTERIOR SE REALICE DURANTE LOS CINCO DÍAS POSTERIORES AL INGRESO DE LA MIA, ASÍ COMO ENVIARNOS EL ORIGINAL DE LA PUBLICACIÓN PARA SU INCORPORACIÓN AL EXPEDIENTE.

ATENTAMENTE

LA DIRECCIÓN GENERAL DE IMPACTO Y RIESGO AMBIENTAL

#### NUESTRA MISIÓN

SOMOS UNA UNIDAD DE LA ADMINISTRACIÓN PÚBLICA FEDERAL, QUE CONTRIBUYE A GARANTIZAR EL APROVECHAMIENTO SUSTENTABLE DE LOS RECURSOS NATURALES PARA PREVENIR Y MITIGAR LOS EFECTOS NEGATIVOS AL MEDIO AMBIENTE QUE DERIVAN DE LA EJECUCIÓN DE LOS PROYECTOS DE INVERSIÓN, A TRAVÉS DE UN PROCEDIMIENTO DE EVALUACIÓN DE IMPACTO AMBIENTAL AUTOMATIZADO, EFICAZ, TRANSPARENTE, SOCIALMENTE PARTICIPATIVO, SUSTENTADO EN CRITERIOS TÉCNICOS Y APEGADOS AL MARCO JURÍDICO.

#### NUESTRA VISIÓN

SER UNA ORGANIZACIÓN QUE CONSOLIDE LA EVALUACIÓN DE IMPACTO AMBIENTAL COMO EL INSTRUMENTO DE REGULACIÓN PARA EL MANEJO INTEGRAL DE LOS RECURSOS NATURALES, ASEGURANDO CON ELLO QUE LAS OBRAS Y ACTIVIDADES QUE SE REALICEN GENEREN UNA MÍNIMA TASA DE DEGRADACIÓN AMBIENTAL Y REVIERTAN LOS PROCESOS QUE AGOTAN LA RIQUEZA NATURAL DEL PAÍS.

A PARTIR DE LA FECHA ESTA PUBLICACIÓN Y EN CUMPLIMIENTO A LO DISPUESTO POR EL PRIMER PÁRRAFO DEL ARTÍCULO 38 DEL REGLAMENTO DE LGEEPA EN MATERIA DE EVALUACIÓN DEL IMPACTO AMBIENTAL, LOS EXPEDIENTES DE LOS PROYECTOS INGRESADOS ESTARÁN A DISPOSICIÓN DE CUALQUIER PERSONA PARA SU CONSULTA EN EL ARCHIVO DINÁMICO DE LA DIRECCIÓN GENERAL DE IMPACTO Y RIESGO AMBIENTAL UBICADO EN AV. REVOLUCIÓN 1425, MEZANINNE Y LOS INGRESADOS EN LAS DELEGACIONES FEDERALES, ESTARÁN A DISPOSICIÓN DE CUALQUIER PERSONA EN LAS OFICINAS OFICIALES DE LA DELEGACIÓN CORRESPONDIENTE QUE RECIBIÓ EL INGRESO DE CADA PROYECTO.

#### AVISO IMPORTANTE

A TODOS LOS USUARIOS QUE ACUDEN AL CENTRO INTEGRAL DE SERVICIOS DE ESTA SECRETARÍA A PRESENTAR UNA MANIFESTACIÓN DE IMPACTO AMBIENTAL (MIA) O UN INFORME PREVENTIVO (IP), SE LES INFORMA QUE EN CUMPLIMIENTO A LO DISPUESTO EN EL ARTÍCULO 35 BIS 1 DE LA LEY GENERAL DEL EQUILIBRIO ECOLÓGICO Y LA PROTECCIÓN AL AMBIENTE (LGEEPA) Y 36 DEL REGLAMENTO DE LA LGEEPA EN MATERIA DE EVALUACIÓN DEL IMPACTO AMBIENTAL, ES REQUISITO INELUDIBLE PRESENTAR UN ESCRITO FIRMADO (CON NOMBRE Y FIRMA) POR EL RESPONSABLE DE LA ELABORACIÓN DE LA MIA O EL IP, CON LA SIGUIENTE LEYENDA:

*"DECLARO BAJO PROTESTA DE DECIR VERDAD QUE EN LA MANIFESTACIÓN DE IMPACTO AMBIENTAL O INFORME PREVENTIVO (SEGÚN SEA EL CASO), ASÍ COMO EN LOS ANEXOS QUE LO(A) ACOMPAÑAN SE INCORPORAN LAS MEJORES TÉCNICAS Y METODOLOGÍAS EXISTENTES, ASÍ COMO LA INFORMACIÓN Y MEDIDAS DE PREVENCIÓN Y MITIGACIÓN MÁS EFECTIVAS PARA ATENUAR LOS IMPACTOS AMBIENTALES, Y QUE EN TAL SENTIDO TODA LA INFORMACIÓN QUE SE PRESENTA ES VERDADERA".*

\*EN CUMPLIMIENTO A LO DISPUESTO EN LA FRACCIÓN III DEL ARTÍCULO 37 DEL REGLAMENTO DE LA LGEEPA EN MATERIA DE EVALUACIÓN DEL IMPACTO AMBIENTAL, SE AGREGA AL LISTADO DE LOS PROYECTOS INGRESADOS LA CLAVE CORRESPONDIENTE A TRAVÉS DE LA CUAL PUEDE CONSULTAR EN LA PÁGINA DE INTERNET LOS ELEMENTOS QUE INTEGRAN CADA PROYECTO.

