

Secretaría de Medio Ambiente y Recursos Naturales
Subsecretaría de Gestión para la Protección Ambiental



LISTADO DEL INGRESO DE PROYECTOS O EMISIÓN DE RESOLUTIVOS DERIVADOS DEL PROCEDIMIENTO DE EVALUACIÓN DE IMPACTO Y RIESGO AMBIENTAL

AÑO IV

SEPARATA N° DGIRA/040/06
MÉXICO, D. F. OCTUBRE 12 DEL 2006

SEMARNAT/DGIRA

EN CUMPLIMIENTO A LO ESTABLECIDO EN EL 5° PÁRRAFO DEL ARTÍCULO 31, DE LA LEY GENERAL DEL EQUILIBRIO ECOLÓGICO Y LA PROTECCIÓN AL AMBIENTE Y AL ARTÍCULO 37 DE SU REGLAMENTO EN MATERIA DE EVALUACIÓN DEL IMPACTO AMBIENTAL SE PUBLICAN LOS SIGUIENTES LISTADOS:

1) PROYECTOS INGRESADOS AL PEIA EN LA DGIRA, DEL 05 AL 11 DE OCTUBRE DEL 2006. (INCLUYE EXTEMPORÁNEOS).

NO	ENTIDAD	MUNICIPIO	CLAVE	PROMOVENTE	PROYECTO	MODALIDAD	FECHA DE INGRESO
1	CAMPECHE	CARMEN	04CA2006X0009	PEMEX, EXPLORACIÓN Y PRODUCCIÓN.	CONSTRUCCIÓN DE OLEOGASODUCTO DE 24 PULGADAS DE DIÁMETRO POR 0.5 KILÓMETROS, DE LA PLATAFORMA SATÉLITE ABK - B A LA PLATAFORMA ABK - PERMANENTE E INTERCONEXIONES A INSTALACIONES EXISTENTES, INCLUYE SUMINISTRO, PROTECCIÓN, LASTRADO, TENDIDO Y PRUEBAS HIDROSTÁTICAS.	MIA.-PARTICULAR	05-Oct-06
<p>ELEMENTOS QUE INTEGRAN EL PROYECTO: EL PROYECTO CONSISTE EN INSTALAR UN OLEOGASODUCTO DE 24 PULGADAS DE DIÁMETRO POR 514 METROS DE LONGITUD, PARA TRANSPORTAR LA PRODUCCIÓN DE HIDROCARBUROS DE LA PLATAFORMA ABKATUN B A LA PLATAFORMA DEL CENTRO DE PROCESO ABKATUN A. LO ANTERIOR DENTRO DE LA SONDA DE CAMPECHE EN EL GOLFO DE MÉXICO.</p>							
2	CHIAPAS	BERRIOZABAL	07CH2006G0005	GRUPO RAMA GAS, S.A. DE C.V.	INSTALACIÓN DE UNA PLANTA MIA.-PARTICULAR DE ALMACENAMIENTO Y DISTRIBUCIÓN DE GAS L.P.	MIA.-PARTICULAR	06-Oct-06
<p>ELEMENTOS QUE INTEGRAN EL PROYECTO: EL PROYECTO CONSISTE EN LA INSTALACIÓN DE UNA PLANTA DE ALMACENAMIENTO DE GAS L.P. CON CAPACIDAD DE 250,000 LITROS BASE AGUA.</p>							



3	DURANGO	CONCORDIA, SIN. PUEBLO NUEVO, DGO.	10DU2006VD040	CENTRO SCT DURANGO	PUENTE LA PETACA , CAMINO MIA-PARTICULAR LA PETACA-LA ESCONDIDA KM. 19+000 UBICADO EN LOS MPIO. DE CONCORDIA,SIN. Y PUEBLO NUEVO, DGO.		11-Oct-06
---	---------	------------------------------------	---------------	--------------------	--	--	-----------

ELEMENTOS QUE INTEGRAN EL PROYECTO: CONSTRUCCIÓN DE UN PUENTE PARA PASO VEHICULAR SOBRE EL RÍO BALUARTE KILÓMETRO 19+000 DEL CAMINO LA PETACA - LA ESCONDIDA, CON UNA LONGITUD DE 120 METROS Y ANCHO DE 9.50 METROS, DOS ESTRIBOS EN SUS EXTREMOS Y TRES PILAS INTERMEDIAS.

4	ESTADO DE MÉXICO	NICOLÁS ROMERO	15EM2006G0021	VIDRIOGAS, S.A. DE C.V.	AMPLIACIÓN DE LA CAPACIDAD DE ALMACENAMIENTO DE LA PLANTA DE DISTRIBUCIÓN DE GAS L.P., VIDIOGAS, S.A. DE C.V., INSTALACIÓN DE UN TANQUE CON CAPACIDAD DE 250,000 LITROS, VOL. DE AGUA, A FIN DE INCREMENTAR LA CAPACIDAD DE ALMACENAMIENTO.	MIA.-PARTICULAR	09-Oct-06
---	------------------	----------------	---------------	-------------------------	---	-----------------	-----------

ELEMENTOS QUE INTEGRAN EL PROYECTO: EL PROYECTO CONSISTE EN EL DESARROLLO TIPO TURÍSTICO RESIDENCIAL E INCLUIRÁ ACCIONES TALES COMO LA DIVISIÓN DEL PREDIO EN LOTES, LA DOTACIÓN DE REDES DE SERVICIO DE AGUA POTABLE, DRENAJE Y ALCANTARILLADO, ELECTRIFICACIÓN, ALUMBRADO, CONSTRUCCIÓN DE VIALIDADES, INTRODUCCIÓN DE COMPONENTES DEL PAISAJE URBANO, CONSTRUCCIÓN DE VILLAS, BUNGALOWS, HOTEL Y RESIDENCIAS, ASÍ COMO UNA MARINA TURÍSTICA, A UBICARSE EN LA ZONA DE COSTA CAREYES, MUNICIPIO DE LA HUERTA, JALISCO, EN UNA SUPERFICIE TOTAL DE 256.6706 HA.

5	GUERRERO	ACATEPEC	12GE2006VD053	SECRETARÍA DE COMUNICACIONES Y TRANSPORTES.	CAMINO ESCALERILLAS - ACATEPEC, KILOMETRO 0+000 AL 10+000.	MIA.-REGIONAL	05-Oct-06
---	----------	----------	---------------	---	--	---------------	-----------

ELEMENTOS QUE INTEGRAN EL PROYECTO: CONSISTE EN LA MODERNIZACIÓN DE UN CAMINO DE TERRACERÍA DE 10 KM DE LONGITUD, PARA CONVERTIRLO EN UN CAMINO TIPO "C", CON UN ANCHO DE CORONA DE 7 METROS, PARA LO CUAL SE AFECTARÁN 4 HA DE VEGETACIÓN FORESTAL.

6	JALISCO	LA HUERTA	14JA2006T0018	IMAGEN Y ESPECTÁCULOS DE LUJO, S.A. DE C.V.	PROYECTO IEL LA HUERTA, MUNICIPIO LA HUERTA, JALISCO.	MIA.-PARTICULAR	09-Oct-06
---	---------	-----------	---------------	---	---	-----------------	-----------

ELEMENTOS QUE INTEGRAN EL PROYECTO: EL PROYECTO CONSISTE EN EL DESARROLLO TIPO TURÍSTICO RESIDENCIAL E INCLUIRÁ ACCIONES TALES COMO LA DIVISIÓN DEL PREDIO EN LOTES, LA DOTACIÓN DE REDES DE SERVICIO DE AGUA POTABLE, DRENAJE Y ALCANTARILLADO, ELECTRIFICACIÓN, ALUMBRADO, CONSTRUCCIÓN DE VIALIDADES, INTRODUCCIÓN DE COMPONENTES DEL PAISAJE URBANO, CONSTRUCCIÓN DE VILLAS, BUNGALOWS, HOTEL Y RESIDENCIAS, ASÍ COMO UNA MARINA TURÍSTICA, A UBICARSE EN LA ZONA DE COSTA CAREYES, MUNICIPIO DE LA HUERTA, JALISCO, EN UNA SUPERFICIE TOTAL DE 256.6706 HA.

7	QUINTANA ROO	SOLIDARIDAD	23QR2006T0056	DANIEL VALLEJO MC GETTIGAN.	VILLA ECOLÓGICA DE DANIEL	MIA.-PARTICULAR	05-Oct-06
---	--------------	-------------	---------------	-----------------------------	---------------------------	-----------------	-----------

ELEMENTOS QUE INTEGRAN EL PROYECTO: EL PROYECTO CONSISTE EN LA CONSTRUCCIÓN DE UNA VILLA ECOLÓGICA CON UNA SUPERFICIE CONSTRUCCIÓN DE 74.4 M2, EN UN PREDIO CUYA SUPERFICIE TOTAL ES DE 1.03 HA, CON UNA ALTURA MÁXIMA DE 8 METROS.

8	QUINTANA ROO	SOLIDARIDAD	23QR2006T0055	DANIEL VALLEJO MC GETTIGAN.	VILLA ECOLÓGICA DE HANOLAS.	MIA.-PARTICULAR	05-Oct-06
---	--------------	-------------	---------------	-----------------------------	-----------------------------	-----------------	-----------

ELEMENTOS QUE INTEGRAN EL PROYECTO: EL PROYECTO CONSISTE EN LA CONSTRUCCIÓN DE UNA VILLA ECOLÓGICA CON UNA SUPERFICIE CONSTRUIDA DE 73.7 M2, EN UN PREDIO CUYA SUPERFICIE TOTAL ES DE 4,477 M2, CON UNA ALTURA MÁXIMA DE 8 METROS.

9	QUINTANA ROO	SOLIDARIDAD	23QR2006T0054	DANIEL VALLEJO MC GETTIGAN.	VILLA ECOLÓGICA DE LA TANGARÁ ROJA.	MIA.-PARTICULAR	05-Oct-06
---	--------------	-------------	---------------	-----------------------------	-------------------------------------	-----------------	-----------

ELEMENTOS QUE INTEGRAN EL PROYECTO: EL PROYECTO CONSISTE EN LA CONSTRUCCIÓN DE UNA VILLA ECOLÓGICA CON UNA SUPERFICIE DE CONSTRUCCIÓN DE 73.7 M2, EN UN PREDIO CUYA SUPERFICIE TOTAL ES DE 4,135 M2, CON UNA ALTURA MÁXIMA DE 8 METROS.

10	TABASCO	HUIMANGUILLO	27TA2006X0024	PEMEX, EXPLORACIÓN Y PRODUCCIÓN.	CONSTRUCCIÓN DE INFRAESTRUCTURA DE TRANSPORTE DE HIDROCARBUROS DEL POZO NELASH 1.	MIA.-PARTICULAR	05-Oct-06
----	---------	--------------	---------------	----------------------------------	---	-----------------	-----------

ELEMENTOS QUE INTEGRAN EL PROYECTO: EL PROYECTO CONSISTE EN INSTALAR UNA LÍNEA DE DESCARGA DE 4 PULGADAS DE DIÁMETRO POR 80 METROS DE LONGITUD, UN CABEZAL DE RECOLECCIÓN Y UN SEPARADOR VERTICAL BIFÁSICO DE ALTA PRESIÓN DENTRO DE LA PLATAFORMA DE PERFORACIÓN YA EXISTENTE DEL POZO NELASH 1. ASÍ MISMO REQUERIRÁ DE LA INSTALACIÓN DE UN GASODUCTO Y UN OLEODUCTO DE 4 Y 6 PULGADAS DE DIÁMETRO, CON UNA LONGITUD DE 824 Y 833 METROS RESPECTIVAMENTE. OCUPANDO UNA SUPERFICIE DE 10, 778 M2 DE UNA ZONA DE PASTIZALES.

FE DE ERRATAS EN LA PAGINA DOS DE LA SEPARATA ECOLÓGICA NÚMERO DGIRA 038/06 DE FECHA 28 DE SEPTIEMBRE DEL 2006 DICE:

NO	ENTIDAD	MUNICIPIO	CLAVE	PROMOVENTE	PROYECTO	MODALIDAD	FECHA DE INGRESO
1	QUINTANA ROO	JOSÉ MARÍA MORELOS	23QR2006G0049	NAVIERA ARMAMEX, S.A. DE C.V.	ARMAMEX CARIBE, PUERTO MORELOS, QUINTANA ROO.	MIA.-PARTICULAR	25-Sep-06



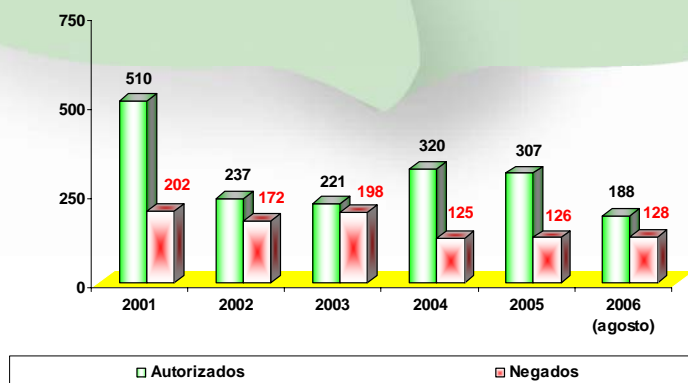
* DEBE DECIR:

NO	ENTIDAD	MUNICIPIO	CLAVE	PROMOVENTE	PROYECTO	MODALIDAD	FECHA DE INGRESO
1	QUINTANA ROO	JOSÉ MARÍA MORELOS	23QR2006G0049	NAVIERA ARMAMEX, S.A. DE C.V.	* PROYECTO ARMAMEX CARBE, PUERTO MORELOS, QUINTANA ROO, MÉXICO.	MIA.- PARTICULAR	25-Sep-06

2) RESOLUTIVOS EMITIDOS EN EL PEIA EN LA DGIRA, DEL 05 AL 11 DE OCTUBRE DEL 2006. (INCLUYE EXTEMPORÁNEOS).

NO	ENTIDAD	MUNICIPIO	CLAVE	PROMOVENTE	PROYECTO	MODALIDAD	FECHA DE INGRESO	FECHA DE RESOLUCION	VIGENCIA
1	CAMPECHE	CARMEN	04CA2006ID043	CONSTRUCTORA GORDILLO, S.A. DE C.V.	INSTALACIÓN Y OPERACIÓN DE UNA PLANTA MEZCLADORA DE CONCRETO ASFÁLTICO EN FRÍO, EN LA PARCELA NO. 484 Z1P-2, LOCALIZADA EN EL EJIDO NUEVO PROGRESO, MUNICIPIO DEL CARMEN, ESTADO DE CAMPECHE	MIA.- PARTICULAR	07-Jul-06	29-Sep-06	3 MESES
2	MICHOACÁN	LÁZARO CÁRDENAS	16MI2006I0004	PROMOTORA AMBIENTAL DEL SURESTE, S.A. DE C.V.	ASTILLERO ECOMAR PARA EL DESMANTELAMIENTO DE EMBARCACIONES, EN EL PUERTO DE LÁZARO CÁRDENAS, MICHOACÁN.	MIA.-REGIONAL	24-May-06	25-Sep-06	15 AÑOS

Proyectos autorizados y negados en la Dirección General de Impacto y Riesgo Ambiental 2001_2006

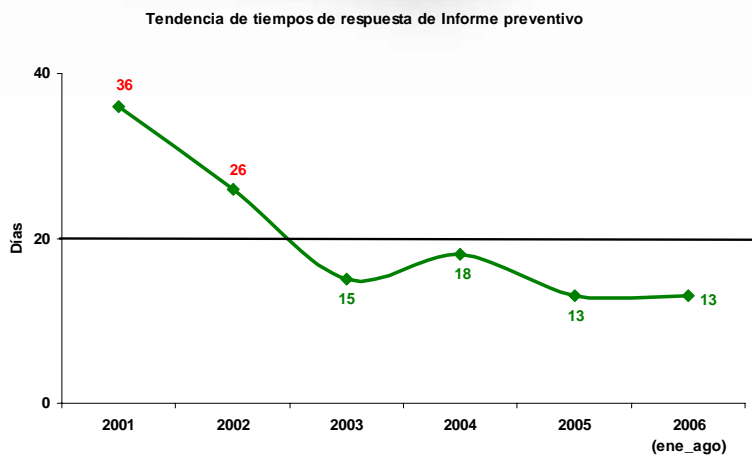
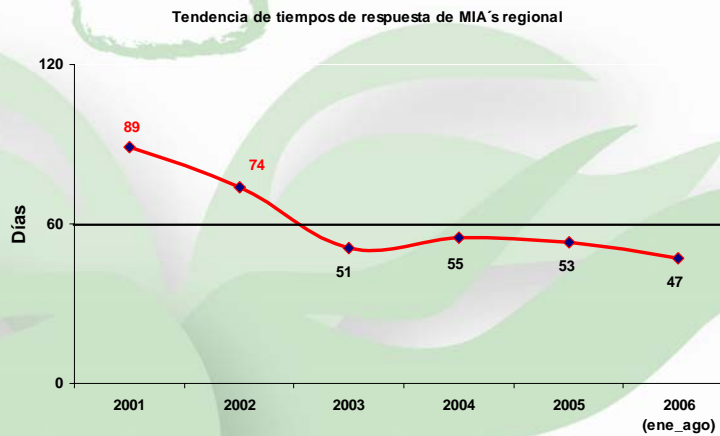
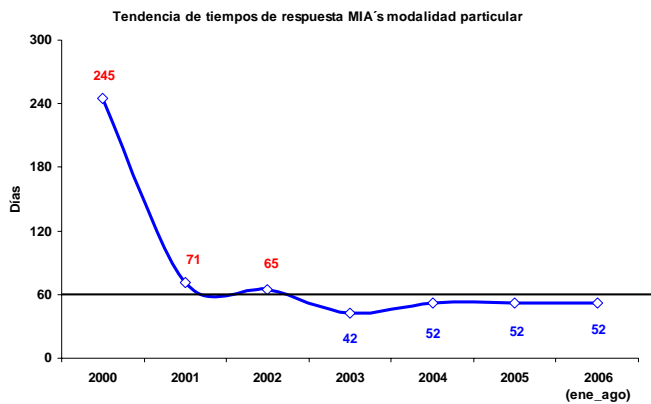


PRINCIPALES RAZONES POR LAS QUE SE PUEDE RECHARZAR O NEGAR LA AUTORIZACIÓN DE PROYECTOS (ENTRE OTRAS):

- A).- NO CUMPLIR CON LOS REQUISITOS ESTABLECIDOS EN LA LGEEPA.
- B).- DEFICIENCIAS EN LA INFORMACIÓN PROPORCIONADA EN EL ESTUDIO Y/O MALA CALIDAD DEL MISMO.
- C).- POR CONTRAVENIR LAS DISPOSICIONES ESTABLECIDAS EN LOS INSTRUMENTOS DE POLÍTICA AMBIENTAL APLICABLES..
- D).- INICIO DE OBRAS SIN CONTAR CON AUTORIZACIÓN PREVIA.

TIEMPOS PROMEDIO DE EVALUACIÓN DE MANIFESTACIONES DE IMPACTO AMBIENTAL E INFORMES PREVENTIVOS EN LA DGIRA DEL AÑO 2001 AL AÑO 2006





LA LEGISLACIÓN AMBIENTAL A ESTABLECIDO QUE LOS TIEMPOS PARA EVALUACIÓN DE LAS MANIFESTACIONES DE IMPACTO AMBIENTAL MODALIDAD PARTICULAR Y REGIONAL ES DE 60 DÍAS HÁBILES Y PARA EL INFORME PREVENTIVO DE 20 DÍAS HÁBILES



SITUACIÓN DE PROYECTOS INGRESADOS Y RESUELTOS EN LA DIRECCIÓN GENERAL DE IMPACTO Y RIESGO AMBIENTAL

	INGRESADOS							TOTAL	RESUELTOS							TOTAL
	2001	2002	2003	2004	2005	2006	2001		2002	2003	2004	2005	2006			
Aguascalientes	3	2	10	2	1	3	21	3	2	10	3	1	1	20		
Baja California	17	32	18	16	16	11	110	33	30	19	19	15	9	125		
Baja California Sur	1	13	8	13	15	19	69	15	11	8	14	11	19	78		
Campeche	9	21	20	9	11	16	86	19	22	15	15	7	13	91		
Coahuila	30	16	20	21	18	7	112	42	20	15	19	21	10	127		
Colima	9	3	15	5	6	6	44	15	1	13	8	5	4	46		
Chiapas	17	7	9	14	4	4	55	29	6	11	13	4	6	69		
Chihuahua	6	4	6	8	11	6	41	11	4	4	8	9	8	44		
Distrito Federal	3	9	0	0	4	2	18	4	8	1	0	4	2	19		
Durango	10	7	20	11	11	0	59	13	3	22	11	10	4	63		
Guanajuato	11	8	15	15	4	5	58	22	10	12	17	5	1	67		
Guerrero	37	31	28	34	28	30	188	34	30	27	39	26	28	184		
Hidalgo	3	17	18	15	13	10	76	8	16	15	13	18	8	78		
Jalisco	12	6	11	14	6	19	68	15	8	8	15	7	12	65		
Estado de México	32	43	31	26	23	20	175	37	46	29	28	21	17	178		
Michoacán	6	5	8	7	6	7	39	18	4	7	5	8	6	48		
Morelos	2	5	4	4	2	2	19	3	4	6	2	4	0	19		
Nayarit	4	3	1	3	8	4	23	10	2	1	3	9	4	29		
Nuevo León	16	23	11	11	12	9	82	49	21	15	9	12	11	117		
Oaxaca	10	4	10	16	12	3	55	11	4	10	17	9	6	57		
Puebla	12	20	10	10	15	3	70	14	18	14	9	15	4	74		
Querétaro	4	8	3	4	13	11	43	11	5	4	3	5	17	45		
Quintana Roo	18	16	33	67	71	46	251	26	15	31	49	75	36	232		
San Luis Potosí	4	6	16	8	8	5	47	8	5	15	8	9	5	50		
Sinaloa	18	7	5	4	12	4	50	23	8	7	5	10	7	60		
Sonora	16	11	21	21	23	16	108	34	15	23	16	27	10	125		
Tabasco	20	21	30	25	29	18	143	68	23	26	30	25	19	191		
Tamaulipas	22	20	12	24	17	9	104	57	21	16	23	16	7	140		
Tlaxcala	2	6	3	3	1	2	17	4	3	6	3	5	0	21		
Veracruz	28	33	29	31	36	24	181	56	38	22	32	34	31	213		
Yucatán	5	1	2	4	7	6	25	10	0	3	3	5	8	29		
Zacatecas	7	2	6	4	1	2	22	10	5	4	6	1	3	29		
Sin localizar	0	0	0	0	0	0	0	0	1	0	0	0	0	1		
Nacional	394	410	433	449	444	329	2459	712	409	419	445	433	316	2734		

Nota: El número de proyectos resueltos, únicamente corresponden a los que ingresan al Procedimiento de Evaluación de Impacto Ambiental en el período señalado; Los años en que aparentemente se atienden más proyectos que los que ingresan, se debe a que se incluye la resolución de proyectos ingresados en los últimos meses del año presedente. El hecho de que un proyecto sea reportado como atendido no significa de que haya sido autorizado.

Actualizado al 31 de agosto del 2006.



3) PROYECTOS INGRESADOS EN LAS DELEGACIONES FEDERALES DE LA SEMARNAT, DEL 05 AL 11 DE OCTUBRE DEL 2006. (INCLUYE EXTEMPORÁNEOS).

NO	ENTIDAD	MUNICIPIO	CLAVE	PROMOVENTE	PROYECTO	MODALIDAD	FECHA DE INGRESO
1	BAJA CALIFORNIA SUR	LOS CABOS	03BS2006FD089	EJIDO SAN JOSÉ.	CAMINO DE ACCESO AL CERRO COSTA AZUL.	MIA.-PARTICULAR	11-Oct-06
2	BAJA CALIFORNIA SUR	LOS CABOS	03BS2006FD087	RAMÓN OJEDA BURGOIN.	PLANTA DE PREFABRICADOS DE CONCRETO SAN JOSÉ.	MIA.-PARTICULAR	09-Oct-06
3	BAJA CALIFORNIA SUR	LOS CABOS	03BS2006MD088	ROSENDA AVENDAÑO OJEDA.	BANCO DE MATERIALES PÉTREOS ARROYO EL SALTITO.	MIA.-PARTICULAR	10-Oct-06
4	CAMPECHE	CARMEN	04CA2006VD073	CUCSA, S.A. DE C.V.	INSTALACIÓN TEMPORAL POR SEGUNDA OCASIÓN DE LA PLANTA DE ASFALTO CUCSA.	MIA.-PARTICULAR	09-Oct-06
5	CAMPECHE	CARMEN	04CA2006ID072	PERFORATING & LOGGING LATINA, S.A. DE C.V.	CONSTRUCCIÓN Y OPERACIÓN DE UN POLVORIN.	MIA.-PARTICULAR	06-Oct-06
6	CAMPECHE	CHAMPOTON	04CA2006UD071	PLAYAS PALMERAS, S.A. DE C.V.	CONJUNTO HABITACIONAL VILLAS IRVINE.	MIA.-PARTICULAR	05-Oct-06
7	CHIAPAS	OSTUACÁN	07CH2006PD026	AGUAGRANJAS DOS LAGOS, S.A. DE C.V.	GRANJA ACUÍCOLA PEÑITAS.	MIA.-PARTICULAR	10-Oct-06
8	CHIHUAHUA	JUÁREZ	08CI2006HD030	JUNTA CENTRAL DE AGUA DE SANEAMIENTO DEL ESTADO.	ACUEDUCTO CONEJOS - MEDANOS, CIUDAD JUÁREZ, CHIHUAHUA.	MIA.-PARTICULAR	11-Oct-06
9	GUANAJUATO	APASEO EL GRANDE	11GU2006VD061	BAROL CONSTRUCTORA E INMOBILIARIA, S.A. DE C.V. (SUCURSAL CELAYA).	CONSTRUCCIÓN DE UN PUENTE VEHICULAR, SOBRE EL RÍO QUERÉTARO, EN EL EJIDO RANCHO NUEVO SEGREGACIÓN SAN MIGUEL OCTOPAN, DENTRO DEL FRACCIONAMIENTO FUENTES DE LA LAJA, EN EL MUNICIPIO DE APASEO EL GRANDE, EN EL ESTADO DE GUANAJUATO.	MIA.-PARTICULAR	10-Oct-06
10	GUANAJUATO	ACAMBARO	11GU2006VD060	PRESIDENCIA MUNICIPAL DE ACAMBARO, GUANAJUATO.	PROYECTO EJECUTIVO PUENTE SOBRE DREN COLECTOR DE AGUAS NEGRAS PARA EL BOULEVARD COMERCIAL.	MIA.-PARTICULAR	09-Oct-06
11	GUANAJUATO	ACAMBARO	11GU2006VD059	PRESIDENCIA MUNICIPAL DE ACAMBARO, GUANAJUATO.	PROYECTO EJECUTIVO PUENTE SOBRE RÍO LERMA PARA EL BOULEVARD COMERCIAL.	MIA.-PARTICULAR	09-Oct-06
12	GUERRERO	JOSÉ AZUETA	12GE2006TD057	GRUPO POSADAS, S.A. DE C.V.	DESARROLLO HABITACIONAL ARMONT.	MIA.-PARTICULAR	09-Oct-06
13	GUERRERO	ACAPULCO DE JUÁREZ	12GE2006TD056	URBAIN, GRUPO INMOBILIARIO, S.A. DE C.V.	RESIDENCIAL PICHILINGUE.	MIA.-PARTICULAR	05-Oct-06
14	JALISCO	TALPA DE ALLENDE	14JA2006ED064	COMISIÓN FEDERAL DE ELECTRICIDAD.	LÍNEA DE DISTRIBUCIÓN CONCEPCIÓN DEL BRAMADOR - EL LIMONCILLO.	MIA.-PARTICULAR	11-Oct-06
15	JALISCO	CIHUATLÁN	14JA2006TD061	DESARROLLO PLAYA GRANDE, S.A. DE C.V.	PLAYA GRANDE CONDOMINIUS.	MIA.-PARTICULAR	06-Oct-06



16	JALISCO	LA HUERTA	14JA2006TD063	MARTÍN MARTÍNEZ RÍOS.	ESTERO VERDE VILLAS & RESORT.	MIA.-PARTICULAR	11-Oct-06
17	JALISCO	PUERTO VALLARTA	14JA2006TD062	XTRA INMUEBLES, S.A. DE C.V.	DESARROLLO TURÍSTICO INMOBILIARIO TRES MARES, EN EL MUNICIPIO DE PUERTO VALLARTA, JALISCO.	MIA.-PARTICULAR	09-Oct-06
18	NAYARIT	COMPOSTELA	18NA2006TD097	CARLOS DELANDA DELANDA.	ESTACIONAMIENTO DE CASAS RODANTES.	MIA.-PARTICULAR	10-Oct-06
19	NUEVO LEÓN	MONTERREY	19NL2006ID031	INDUSTRIA QUÍMICA DEL ISTMO, S.A. DE C.V. (PLANTA MONTERREY).	PRODUCCIÓN DE POTASA CÁUSTICA.	INFORME PREVENTIVO	11-Oct-06
20	OAXACA	SAN PEDRO MIXTEPEC	20OA2006TD120	PUNTA COLORADA HOTEL & COUNTRY CLUB, S.A. DE C.V.	DESARROLLO INMOBILIARIO AGUA DULCE.	MIA.-PARTICULAR	09-Oct-06
21	PUEBLA	ZACATLÁN	21PU2006FD054	IGNACIO LEÓN CAZARES.	APROVECHAMIENTO DE MATERIAL DE LA MINA CERRITO COLORADO.	MIA.-PARTICULAR	11-Oct-06
22	PUEBLA	TLAHUAPAN	21PU2006HD053	MUNICIPIO DE SANTA RITA TLAHUAPAN.	PLANTA DE TRATAMIENTO BIOLÓGICO DE AGUAS RESIDUALES DE LA LOCALIDAD DE SANTA CRUZ OTLÁTLA, MUNICIPIO SANTA RITA TLAHUAPAN.	MIA.-PARTICULAR	06-Oct-06
23	QUERÉTARO	QUERÉTARO	22QE2006UD040	CECSA DE QUERÉTARO DEL CENTRO, S.A. DE C.V.	FRACCIONAMIENTO RESIDENCIAL EN PARCELAS DEL EJIDO PURÍSIMA.	MIA.-PARTICULAR	10-Oct-06
24	QUERÉTARO	QUERÉTARO	22QE2006UD041	PANOVISTA DE QUERÉTARO, S.A. PANOVIST DE C.V.	- GRANJA ROMITA.	MIA.-PARTICULAR	10-Oct-06
25	QUINTANA ROO	FELIPE CARRILLO PUERTO	23QR2006FD089	ABDO AURELIO KASSIN TERÁN.	PROGRAMA DE MANEJO, PARA EL APROVECHAMIENTO DE RECURSOS FORESTALES MADERABLES Y NO MADERABLES, EN 332.93 HECTÁREAS DEL PREDIO SAN MIGUEL Y/O EL CRISTO.	MIA.-PARTICULAR	05-Oct-06
26	QUINTANA ROO	OTHÓN P. BLANCO	23QR2006TD090	YUM BOTIC, S.A. DE C.V.	DESARROLLO ECOTURÍSTICO YUM BOTIC, QUE SE CONSTRUIRÁ EN EL LOTE 14, UBICADO EN EL KILÓMETRO 6+500, DEL CAMINO COSTERO EL UVERO - PULTICUB, MUNICIPIO DE OTHÓN P. BLANCO, ESTADO DE QUINTANA ROO.	MIA.-PARTICULAR	10-Oct-06
27	SAN LUIS POTOSÍ	XILITLA	24SL2006VD024	JUNTA ESTATAL DE CAMINOS GOBIERNO DEL ESTADO DE SAN LUIS POTOSÍ.	MODERNIZACIÓN Y PAVIMENTACIÓN DE LA CARRETERA ALIMENTADORA, XILITLA - LA HERRADURA, TRAMO KILÓMETRO 10+400 AL KILÓMETRO 13+400.	MIA.-PARTICULAR	05-Oct-06
28	SINALOA	AHOME	25SI2006PD129	ACUÍCOLA ALTA MAR, S.P.R. DE R.I.	CULTIVO SEMI-INTENSIVO DE CAMARÓN BLANCO (LITOPENAEUS VANNAMEI), CAMARÓN AZUL (L. STILYROSTRIS) Y TILAPIA (OREOCHROMIS SSP).	MIA.-PARTICULAR	05-Oct-06
29	SINALOA	MAZATLÁN	25SI2006TD130	OVILA, S.A. DE C.V.	DIAMOND BEACH, DESARROLLO TURÍSTICO E INMOBILIARIO Y CAMBIO DE USO DE SUELO, MAZATLÁN, SINALOA.	MIA.-PARTICULAR	05-Oct-06
30	SINALOA	EL FUERTE	25SI2006MD131	SHANGAI INTERNACIONAL DE SINALOA, S.A. DE C.V.	EXPLORACIÓN Y EXPLOTACIÓN DE 6 LOTES EN YACIMIENTO MINERO DENOMINADO ANDREA 3, COLINDANTE CON LOS POBLADOS DE SAN BLAS CAHUINAHUA LOS OPOCHIS Y LOS PACHECOS, EN EL MUNICIPIO EL FUERTE.	MIA.-PARTICULAR	10-Oct-06
31	SONORA	HUEPAC	26SO2006MD069	FLETES Y ACARREOS MINEROS, S.A. DE C.V.	SILVANA.	MIA.-PARTICULAR	06-Oct-06
32	TAMAULIPAS	MIER	28TM2006TD037	DESARROLLO E INFRAESTRUCTURA LAS BLANCAS, S.A. DE C.V.	PROYECTO TURÍSTICO LAS BLANCAS.	MIA.-PARTICULAR	09-Oct-06



33	TAMAULIPAS	ALDAMA	28TM2006PD038	JORGE ARTURO ELIZONDO NARANJO.	CONSTRUCCIÓN DE LA GRANJA DE ENGORDA DE CAMARÓN EL TORDO EN ESTANQUERÍA RÚSTICA, UBICADA EN LA LOCALIDAD DE RANCHO NUEVO, MUNICIPIO DE ALDAMA, TAMAULIPAS.	MIA.-PARTICULAR	10-Oct-06
34	TAMAULIPAS	ALTAMIRA	28TM2006PD036	OCEANLAB, S.A. DE C.V.	CONSTRUCCIÓN Y OPERACIÓN DE UN LABORATORIO PRODUCTOR DE POSTLARVAS DE CAMARÓN, EN TAMAULIPAS.	MIA.-PARTICULAR	05-Oct-06
35	VERACRUZ	XALAPA	30VE2006UD123	JUSTO JESÚS FERNÁNDEZ ÁVILA.	CONJUNTO URBANO LA JOLLA CONSISTE EN LOTES COMERCIALES Y HABITACIONALES DE TIPO-UNIFAMILIAR CON SUS CORRESPONDIENTES ÁREAS DE VIALIDAD, ÁREAS DE DONACIÓN Y ÁREAS JARDINERAS.	MIA.-PARTICULAR	09-Oct-06
36	VERACRUZ	ALVARADO	30VE2006TD122	OLGA CONSUELO DÍAZ ORDAZ TERRONES.	PROYECTO CHALCHI HUNDIMIENTO DE LA DIOSA DEL MAR.	MIA.-PARTICULAR	09-Oct-06
37	YUCATÁN	PROGRESO	31YU2006TD043	DUNAS INMOBILIARIA, S.A. DE C.V.	CONSTRUCCIÓN Y OPERACIÓN DE LOS CONDOMINIOS KAYAC.	MIA.-PARTICULAR	10-Oct-06
38	ZACATECAS	HUANUSCO	32ZA2006MD021	EFRAÍN MARTÍNEZ LÓPEZ.	EXTRACCIÓN DE MATERIALES PÉTREOS LA HIGUERA, UBICADO EN EL EJIDO LA LUZ, DEL MUNICIPIO DE HUANUSCO, ZACATECAS.	MIA.-PARTICULAR	05-Oct-06
39	ZACATECAS	HUANUSCO	32ZA2006MD020	EFRAÍN MARTÍNEZ LÓPEZ.	EXTRACCIÓN DE MATERIALES PÉTREOS LA HIGUERA, UBICADO EN EL EJIDO LA LUZ, DEL MUNICIPIO DE HUANUSCO, ZACATECAS.	MIA.-PARTICULAR	05-Oct-06
40	ZACATECAS	TRINIDAD GARCÍA DE LA CADENA	32ZA2006HD023	MUNICIPIO DE TRINIDAD G. DE LA CADENA.	PLANTA DE TRATAMIENTO DE AGUAS RESIDUALES DE LA CABECERA MUNICIPAL DE TRINIDAD GARCÍA DE LA CADENA, ZACATECAS.	MIA.-PARTICULAR	10-Oct-06
41	ZACATECAS	TEPETONGO	32ZA2006HD022	PRESIDENCIA MUNICIPAL DE TEPETONGO, ZACATECAS.	PLANTA DE TRATAMIENTO DE AGUAS RESIDUALES DE LA CABECERA MUNICIPAL DE TEPETONGO, ZACATECAS.	MIA.-PARTICULAR	10-Oct-06

4) RESOLUTIVOS EMITIDOS EN LAS DELEGACIONES FEDERALES DE LA SEMARNAT, DEL 05 AL 11 DE OCTUBRE DEL 2006. (INCLUYE EXTEMPORÁNEOS).

NO	ENTIDAD	MUNICIPIO	CLAVE	PROMOVENTE	PROYECTO	MODALIDAD	FECHA DE INGRESO	FECHA DE RESOLUCION	VIGENCIA
1	CAMPECHE	CHAMPOTÓN	04CA2006FD068	EJIDO 5 DE FEBRERO.	EXTRACCIÓN Y APROVECHAMIENTO NO MADERABLE DE LÁTEX DE LA ESPECIE CHICOZAPOTE (MANILKARA ZAPOTA), EN LOS TERRENOS DEL EJIDO 5 DE FEBRERO, MUNICIPIO DE CHAMPOTÓN, CAMPECHE.	INFORME PREVENTIVO	18-Sep-06	04-Oct-06	5 AÑOS
2	CAMPECHE	CALAKMUL	04CA2006FD031	EJIDO GUSTAVO DÍAZ ORDAZ.	PROGRAMA DE MANEJO FORESTAL PERMANENTE EN 616.90 HECTÁREAS, DEL EJIDO GUSTAVO DÍAZ ORDAZ, CALAKMUL, CAMPECHE.	MIA.-PARTICULAR	11-May-06	06-Oct-06	20 AÑOS



3	CHIHUAHUA	BATOPILAS	08CI2006ED021	COMISIÓN FEDERAL DE ELECTRICIDAD (DIVISIÓN DE DISTRIBUCIÓN NORTE ZONA PARRAL).	LÍNEA DE DISTRIBUCIÓN ELÉCTRICA SATEVO - SAN IGNACIO, MUNICIPIO DE BATOPILAS.	MIA.- PARTICULAR	03-Jul-06	27-Sep-06	9 MESES
4	CHIHUAHUA	NUEVO CASAS GRANDES	08CI2006HD020	JUNTA CENTRAL DE AGUA DE SANEAMIENTO DEL ESTADO.	PLANTA DE TRATAMIENTO DE AGUAS RESIDUALES MUNICIPALES NUEVO CASAS GRANDES.	MIA.- PARTICULAR	30-Jun-06	25-Sep-06	20 AÑOS Y 6 MESES
5	CHIHUAHUA	CHIHUAHUA	08CI2006AD016	LAURO CASTILLO FLORES.	COLONIA EL VALLE NUMERO II.	MIA.- PARTICULAR	23-May-06	29-Sep-06	2 AÑOS
6	MICHOACÁN	MORELIA	16MI2006UD003	PROMOTORA TUKASA, S.A. DE C.V.	PLANTA DE TRATAMIENTO DE AGUAS RESIDUALES DEL CONJUNTO HABITACIONAL VILLA MAGNA.	MIA.- PARTICULAR	21-Abr-06	17-Ago-06	NO DISPONIBLE
7	NAYARIT	ROSAMORADA	18NA2006PD018	CERVANDO ROMERO CERVANTES.	GRANJA DE ESTANQUERÍA RÚSTICA PARA CULTIVO DE TILAPIA VENECIA.	MIA.- PARTICULAR	13-Mar-06	02-Oct-06	50 AÑOS
8	NAYARIT	BAHÍA DE BANDERAS	18NA2005TD140	JAMES THERMAN HAYNES.	DEMOLICIÓN DE UNA CONSTRUCCIÓN IRREGULAR (CASA), LOCALIZADA EN ZONA FEDERAL MARÍTIMO TERRESTRE DE PLAYA LOS MUERTOS, EN EL POBLADO SAYULITA, BAHÍA DE BANDERAS, NAYARIT.	MIA.- PARTICULAR	14-Dic-05	25-Sep-06	3 MESES
9	NAYARIT	SAN BLAS	18NA2006TD008	JOSÉ MANUEL LÓPEZ ROJAS.	BAHÍA DE PARAISO	MIA.- PARTICULAR	03-Feb-06	30-Ago-06	50 AÑOS
10	NAYARIT	BAHÍA DE BANDERAS	18NA2006TD010	SAYULITA OCEAN FRONT DEVELOPMENT, S.A. DE C.V.	AMPLIACIÓN DEL EDIFICIO SAYULITA OCEAN FRONT, EN EL POBLADO DE SAYULITA, MUNICIPIO DE BAHÍA DE BANDERAS, ESTADO DE NAYARIT.	MIA.- PARTICULAR	07-Feb-06	03-Oct-06	50 AÑOS
11	NAYARIT	SAN BLAS	18NA2006ID009	TRIUNVIRATO CONSTRUCCIONES, S.A. DE C.V.	EXPLORACIÓN DEL BANCO DE MATERIALES EL PALILLO.	MIA.- PARTICULAR	03-Feb-06	02-Oct-06	3 AÑOS
12	NUEVO LEÓN	LINARES	19NL2006FD016	CRISTINA GRACIA MONTEMAYOR.	BORDE DE REPRESENTACIÓN DE AGUA CON FINES AGRÍCOLAS, EN UN PREDIO RÚSTICO, UBICADO EN EL PUNTO CONOCIDO CON EL NOMBRE DE SAN GERARDO, EN EL MUNICIPIO DE LINARES, NUEVO LEÓN.	MIA.- PARTICULAR	26-May-06	19-Sep-06	2 AÑOS
13	SINALOA	MAZATLÁN	25SI2006MD057	ALFONSO TIRADO TIRADO.	EXTRACCIÓN DE MATERIALES PÉTREOS EN DOS TRAMOS SOBRE EL CAUCE DEL RÍO PRESIDIO.	MIA.- PARTICULAR	01-Jun-06	25-Ago-06	10 AÑOS
14	SINALOA	AHOME	25SI2006PD023	ASOCIACIÓN DE PRODUCTORES DE MOLUSCOS BIVALVOS, A.C.	RECONVERSIÓN, PRODUCCIÓN DE ZONAS AZOLVADAS, PARA LA PRODUCCIÓN DE ALMEJA VENUS CHIONE FLUCTIFRAGA CHIONE CALIFORNIESIS, CALLO DE HACHA ATRINA MAURA TUBERCULOSAS OSTIÓN.	MIA.- PARTICULAR	14-Mar-06	11-Jul-06	20 AÑOS



15	SINALOA	CULIACÁN	25SI2006HD063	DESARROLLO URBANO TRES RÍOS.	MANTENIMIENTO HIDRÁULICO DE LOS RÍOS HUMAYA, TAMAZULA E INICIO DEL RÍ CULIACÁN.	MIA.- PARTICULAR	14-Jun-06	06-Sep-06	3 AÑOS
16	SINALOA	ANGOSTURA	25SI2006TD058	ECOTURISMO Y PESCA DEPORTIVA ENRIQUE ROMERO FLORES, S.C. DE R.L. DE C.V.	PRESENTACIÓN DE SERVICIOS ECOTURISMOS PESCA DEPORTIVA Y ALOJAMIENTO EN CABAÑAS ENTRE OTROS, EN PLAYA COLORADA, ANGOSTURA, SINALOA.	MIA.- PARTICULAR	01-Jun-06	24-Ago-06	NO APLICA
17	SINALOA	SAN IGNACIO	25SI2006TD037	H. AYUNTAMIENTO DE SAN IGNACIO.	LAS LABRADAS , PROYECTO DE CONSERVACIÓN DEL PATRIMONIO NATURAL Y CULTURAL.	MIA.- PARTICULAR	12-Abr-06	29-Ago-06	15 AÑOS
18	SINALOA	CÓSALA	25SI2006MD039	MINERA CÓSALA, S.A. DE C.V.	CONSTRUCCIÓN Y CAMBIO DE USO DE SUELO DE CAMBIO CRUZ NEGRA - PLANTA DE BENEFICIO LOS BRAÇEROS, DEL KILÓMETRO 0+000 AL KILÓMETRO 1+760, PARA ACCESO A LA PLANTA DE BENEFICIO LOS BRASEROS, EJIDO SANTIAGUILLO, MUNICIPIO DE CÓSALA, SINALOA.	MIA.- PARTICULAR	20-Abr-06	28-Jul-06	5 MESES Y 1 AÑO
19	SINALOA	ROSARIO	25SI2006HD062	PRESSFORZADOS CONCRETOS Y AGREGADOS DE SINALOA.	BANCO DE MATERIALES PÉTREOS RÍO BALUARTE, LOCALIDAD DE BELTRANES, MUNICIPIO DEL ROSARIO, SINALOA.	MIA.- PARTICULAR	14-Jun-06	01-Ago-06	5 AÑOS
20	SINALOA	MAZATLÁN	25SI2006HD070	PROCESADORA DE MATERIALES PÉTREOS, S.A. DE C.V. (DAVID TIRADO FLORES).	OPERACIÓN PARA EXTRACCIÓN DE MATERIAL PÉTREO EN GREÑA ARENA, GRAVAS, Y OTROS.	MIA.- PARTICULAR	23-Jun-06	23-Oct-06	10 AÑOS
21	SINALOA	CONCORDIA	25SI2006HD029	REESFORZADOS CONCRETOS Y AGREGADOS DE SINALOA, PREECASIN, SINALOA DE LEYVA.	BANCO DE MATERIAL PÉTREOS ARROLLO AGUA CALIENTE, EN EL MUNICIPIO DE CONCORDIA, SINALOA.	MIA.- PARTICULAR	27-Mar-06	23-Jun-06	5 AÑOS
22	SINALOA	ELOTA	25SI2006PD051	SOCIEDAD COOPERATIVA DE PRODUCCIÓN PESQUERA ARROYO CHIRIMOLE, S.C.L.	CULTIVO INTENSIVO DE TILAPIA EN JAULAS FLOTANTES, EN LA PRESAS AURELIO BENASSINI VIZCAINO.	MIA.- PARTICULAR	18-May-06	14-Ago-06	20 AÑOS
23	SINALOA	NAVOLATO	25SI2006PD055	SOCIEDAD COOPERATIVA DE PRODUCCIÓN PESQUERA EJIDO DE LA LAGUNA DE CAIMANERO, S.C.L.	CULTIVO INTENSIVO DE TILAPIA EN JAULAS FLOTANTES.	MIA.- PARTICULAR	19-May-06	01-Ago-06	20 AÑOS
24	SINALOA	ELOTA	25SI2006PD053	SOCIEDAD COOPERATIVA DE PRODUCCIÓN PESQUERA EL SALTO CHICO, S.C.L.	CULTIVO INTENSIVO DE TILAPIA EN JAULAS FLOTANTES.	MIA.- PARTICULAR	18-May-06	14-Ago-06	20 AÑOS
25	SONORA	PUERTO PEÑASCO	26SQ2006TD023	THE POINT AT LAS CONCHAS, S. DE R.L. DE C.V.	DESARROLLO TURÍSTICO THE POINT LAS CONCHAS.	MIA.- PARTICULAR	06-Abr-06	04-Oct-06	30 AÑOS
26	TABASCO	CENTRO	27TA2006PD030	GRANJA PISCÍCOLA LA MATA, S.C. DE R.L. DE C.V.	PISCÍCOLA LA MATA.	MIA.- PARTICULAR	01-Ago-06	28-Sep-06	15 AÑOS



27	TABASCO	MACUSPANA	27TA2006HD021	H. AYUNTAMIENTO CONSTITUCIONAL DE MACUSPANA.	CONSTRUCCIÓN DE LA PLANTA DE TRATAMIENTO DE AGUAS RESIDUALES MACUSPANA SIGLO XXI, MACUSPANA, TABASCO.	MIA.- PARTICULAR	31-May-06	28-Sep-06	NO APLICA
28	TABASCO	CENTRO	27TA2006PD033	JACOBO HERNÁNDEZ HERNÁNDEZ.	FACTIBILIDAD TÉCNICA, ECONÓMICA Y FINANCIERA DE CRÍA DE TILAPIA (OREOCHROMIS NILOTICUS) EN ESTANQUERÍA RÚSTICA, EN EL MUNICIPIO DE CENTRO, TABASCO.	MIA.- PARTICULAR	10-Ago-06	03-Oct-06	15 AÑOS
29	TAMAULIPAS	ABASOLO	28TM2006PD030	AGROACUACULTIVOS EL TERCO, S.P.R. DE R.L.	AGROACUACULTIVOS EL TERCO, ENGORDA DE BAGRE EN JAULAS FLOTANTES.	MIA.- PARTICULAR	14-Sep-06	03-Oct-06	10 AÑOS
30	TAMAULIPAS	CASAS	28TM2006FD035	ANDRÉS BADILLO ZENIL.	APROVECHAMIENTO DE RECURSOS FORESTALES MADERABLES CON FINES COMERCIALES, EN EL PREDIO PARTICULAR DENOMINADO LA PAPAYA, MUNICIPIO DE CASAS, TAMAULIPAS.	MIA.- PARTICULAR	22-Sep-06	06-Oct-06	7 AÑOS
31	TAMAULIPAS	EL MANTE	28TM2006PD033	EDUARDO MARTÍNEZ REYNA.	CULTIVO DE BAGRE EN JAULAS FLOTANTES, EN LA PRESA RAMIRO CABALLERO.	MIA.- PARTICULAR	18-Sep-06	02-Oct-06	25 AÑOS
32	TAMAULIPAS	SOTO LA MARINA	28TM2006FD031	LA ESPERANZA.	PROGRAMA DE MANEJO FORESTAL AVANZADO DEL EJIDO LA ESPERANZA, MUNICIPIO DE SOTO LA MARINA, TAMAULIPAS.	MIA.- PARTICULAR	14-Sep-06	02-Oct-06	7 AÑOS
33	TAMAULIPAS	SOTO LA MARINA	28TM2006FD032	LUIS LÓPEZ CERVANTES.	PROGRAMA DE MANEJO FORESTAL DEL CONJUNTO PREDIAL LOS DOS POTRILLOS, PROPIEDAD DE LOS C. RODOLFO JAVIER GARZA GARZA Y FELIZ MARIO GARZA GARZA, UBICADO EN EL MUNICIPIO DE SOTO LAMARINA, TAMAULIPAS.	MIA.- PARTICULAR	18-Sep-06	06-Oct-06	7 AÑOS

AVISO GENERAL

A EFECTO DE FAVORECER LA TRANSPARENCIA DEL PROCEDIMIENTO DE EVALUACIÓN DE IMPACTO AMBIENTAL, SE RECOMIENDA A LOS PROMOVENTES QUE PUBLIQUEN UN EXTRACTO DESCRIPTIVO DE LA OBRA O ACTIVIDAD OBJETO DE LA MANIFESTACIÓN DE IMPACTO AMBIENTAL, EN UN PERIÓDICO DE AMPLIA CIRCULACIÓN EN LA ENTIDAD FEDERATIVA DONDE SE PRETENDE LLEVAR A CABO EL PROYECTO.

ES ALTAMENTE RECOMENDABLE QUE LO ANTERIOR SE REALICE DURANTE LOS CINCO DÍAS POSTERIORES AL INGRESO DE LA MIA, ASÍ COMO ENVIARNOS EL ORIGINAL DE LA PUBLICACIÓN PARA SU INCORPORACIÓN AL EXPEDIENTE.

ATENTAMENTE

LA DIRECCIÓN GENERAL DE IMPACTO Y RIESGO AMBIENTAL



NUESTRA MISIÓN

SOMOS UNA UNIDAD DE LA ADMINISTRACIÓN PÚBLICA FEDERAL, QUE CONTRIBUYE A GARANTIZAR EL APROVECHAMIENTO SUSTENTABLE DE LOS RECURSOS NATURALES PARA PREVENIR Y MITIGAR LOS EFECTOS NEGATIVOS AL MEDIO AMBIENTE QUE DERIVAN DE LA EJECUCIÓN DE LOS PROYECTOS DE INVERSIÓN, A TRAVÉS DE UN PROCEDIMIENTO DE EVALUACIÓN DE IMPACTO AMBIENTAL AUTOMATIZADO, EFICAZ, TRANSPARENTE, SOCIALMENTE PARTICIPATIVO, SUSTENTADO EN CRITERIOS TÉCNICOS Y APEGADOS AL MARCO JURÍDICO.

NUESTRA VISIÓN

SER UNA ORGANIZACIÓN QUE CONSOLIDE LA EVALUACIÓN DE IMPACTO AMBIENTAL COMO EL INSTRUMENTO DE REGULACIÓN PARA EL MANEJO INTEGRAL DE LOS RECURSOS NATURALES, ASEGURANDO CON ELLO QUE LAS OBRAS Y ACTIVIDADES QUE SE REALICEN GENEREN UNA MÍNIMA TASA DE DEGRADACIÓN AMBIENTAL Y REVIERTAN LOS PROCESOS QUE AGOTAN LA RIQUEZA NATURAL DEL PAÍS.

A PARTIR DE LA FECHA ESTA PUBLICACIÓN Y EN CUMPLIMIENTO A LO DISPUESTO POR EL PRIMER PÁRRAFO DEL ARTÍCULO 38 DEL REGLAMENTO DE LGEEPA EN MATERIA DE EVALUACIÓN DEL IMPACTO AMBIENTAL, LOS EXPEDIENTES DE LOS PROYECTOS INGRESADOS ESTARÁN A DISPOSICIÓN DE CUALQUIER PERSONA PARA SU CONSULTA EN EL ARCHIVO DINÁMICO DE LA DIRECCIÓN GENERAL DE IMPACTO Y RIESGO AMBIENTAL UBICADO EN AV. REVOLUCIÓN 1425, MEZANINNE Y LOS INGRESADOS EN LAS DELEGACIONES FEDERALES, ESTARÁN A DISPOSICIÓN DE CUALQUIER PERSONA EN LAS OFICINAS OFICIALES DE LA DELEGACIÓN CORRESPONDIENTE QUE RECIBIÓ EL INGRESO DE CADA PROYECTO.

AVISO IMPORTANTE

A TODOS LOS USUARIOS QUE ACUDEN AL CENTRO INTEGRAL DE SERVICIOS DE ESTA SECRETARÍA A PRESENTAR UNA MANIFESTACIÓN DE IMPACTO AMBIENTAL (MIA) O UN INFORME PREVENTIVO (IP), SE LES INFORMA QUE EN CUMPLIMIENTO A LO DISPUESTO EN EL ARTÍCULO 35 BIS 1 DE LA LEY GENERAL DEL EQUILIBRIO ECOLÓGICO Y LA PROTECCIÓN AL AMBIENTE (LGEEPA) Y 36 DEL REGLAMENTO DE LA LGEEPA EN MATERIA DE EVALUACIÓN DEL IMPACTO AMBIENTAL, ES REQUISITO INELUDIBLE PRESENTAR UN ESCRITO FIRMADO (CON NOMBRE Y FIRMA) POR EL RESPONSABLE DE LA ELABORACIÓN DE LA MIA O EL IP, CON LA SIGUIENTE LEYENDA:

"DECLARO BAJO PROTESTA DE DECIR VERDAD QUE EN LA MANIFESTACIÓN DE IMPACTO AMBIENTAL O INFORME PREVENTIVO (SEGÚN SEA EL CASO), ASÍ COMO EN LOS ANEXOS QUE LO(A) ACOMPAÑAN SE INCORPORAN LAS MEJORES TÉCNICAS Y METODOLOGÍAS EXISTENTES, ASÍ COMO LA INFORMACIÓN Y MEDIDAS DE PREVENCIÓN Y MITIGACIÓN MÁS EFECTIVAS PARA ATENUAR LOS IMPACTOS AMBIENTALES, Y QUE EN TAL SENTIDO TODA LA INFORMACIÓN QUE SE PRESENTA ES VERDICA".

*EN CUMPLIMIENTO A LO DISPUESTO EN LA FRACCIÓN III DEL ARTÍCULO 37 DEL REGLAMENTO DE LA LGEEPA EN MATERIA DE EVALUACIÓN DEL IMPACTO AMBIENTAL, SE AGREGA AL LISTADO DE LOS PROYECTOS INGRESADOS LA CLAVE CORRESPONDIENTE A TRAVÉS DE LA CUAL PUEDE CONSULTAR EN LA PÁGINA DE INTERNET LOS ELEMENTOS QUE INTEGRAN CADA PROYECTO.

