SEMARNAT
SECRETARÍA DE MEDIO AMBIENTE Y RECURSOS NATURALES

GACETA ECOLÓGICA

AÑO VI | SEPARATA N° DGIRA/030/08 | SEMARNAT/DGIRA

LISTADO DEL INGRESO DE PROYECTOS Y EMISIÓN DE RESOLUTIVOS DERIVADOS DEL PROCEDIMIENTO DE EVALUACIÓN DE IMPACTO Y RIESGO AMBIENTAL

MÉXICO, D. F. JULIO 10 DEL 2008

EN CUMPLIMIENTO A LO ESTABLECIDO EN EL 5° PÁRRAFO DEL ARTÍCULO 31, DE LA LEY GENERAL DEL EQUILIBRIO ECOLÓGICO Y LA PROTECCIÓN AL AMBIENTE Y AL ARTÍCULO 37 DE SU REGLAMENTO EN MATERIA DE EVALUACIÓN DEL IMPACTO AMBIENTAL SE PUBLICAN LOS SIGUIENTES LISTADOS:

1) PROYECTOS INGRESADOS AL PEIA EN LA DGIRA, DEL 03 AL 09 DE JULIO DEL 2008. (INCLUYE EXTEMPORÁNEOS).

NO	ENTIDAD	MUNICIPIO	CLAVE	PROMOVENTE	PROYECTO	MODALIDAD	FECHA DE INGRESO
1	BAJA CALIFORNIA SUR	LOS CABOS	03BS2008T0013	BANAMEX, S.A. FIDEICOMISO 140819-2.	ZONA OESTE DE CABO DEL SOL.	MIA.-REGIONAL	08-jul-08
ELEMENTOS QUE INTEGRAN EL PROYECTO: CONSISTE EN LA CONSTRUCCIÓN DE UN HOTEL & CONDOMINIO CON 190 UNIDADES, UNA ZONA RESIDENCIAL CON 348 LOTES, VIALIDADES INTERNAS, CAMPO DE GOLF DE SEIS HOYOS, ÁREAS VERDES, SERVICIOS DE AGUA POTABLE, DRENAJE, INSTALACIONES ELÉCTRICA EN UN PREDIO DE 148.2 HA.							
2	CHIHUAHUA	CHIHUAHUA	08CI2008E0007	COMISIÓN FEDERAL DE ELECTRICIDAD / COORDINACIÓN DE PROYECTOS TERMOELÉCTRICOS.	28 CCC NORTE II.	MIA.-PARTICULAR	09-jul-08
ELEMENTOS QUE INTEGRAN EL PROYECTO: CONSISTE EN LA CONSTRUCCIÓN DE UNA CENTRAL GENERADORA DE ENERGÍA ELÉCTRICA, DE TIPO CICLO COMBINADO, CON UNA CAPACIDAD DE GENERACIÓN DE 647 MW ±15%, DISEÑADA PARA UTILIZAR GAS NATURAL COMO COMBUSTIBLE, EN UN PREDIO CON UNA SUPERFICIE TOTAL DE 161 515 M2, EL CUAL INCLUYE TODOS LOS SERVICIOS, EL ÁREA PARA LA SUBESTACIÓN ELÉCTRICA Y LA BARRERA DE AMORTIGUAMIENTO AMBIENTAL Y EL CUAL FORMA PARTE DEL PREDIO EN DONDE SE LOCALIZA LA CENTRAL TERMOELÉCTRICA CHIHUAHUA III PEE.							
3	CHIHUAHUA	GUACHOCHI	08CI2008VD030	GABRIEL DE LA O MARTÍNEZ.	CARRETERA NONOAVA - NOROGACHI - ROCHEACHI, TRAMO DEL KILÓMETRO 0+000 AL KILÓMETRO 10+000, CON ORIGEN EN ROCHEACHI.	MIA.-REGIONAL	07-jul-08
ELEMENTOS QUE INTEGRAN EL PROYECTO: CONSISTE EN LA MODERNIZACIÓN DE UN CAMINO DE TERRACERÍA EN OPERACIÓN EN UN PRIMER TRAMO DE 10 KILÓMETROS (DE UN CAMINO QUE CUENTA CON UN TOTAL DE 94 KILÓMETROS), PARA LLEVARLO A TIPO C, CON UN ANCHO DE 8 METROS, DOS CARRILES DE CIRCULACIÓN, UNO POR SENTIDO, REQUIRIENDO MODIFICAR CURVAS ACCIDENTADAS Y MEJORAR EL ALINEAMIENTO VERTICAL, REQUIRIENDO LA EXPLOTACIÓN DE DOS BANCOS DE MATERIALES. REQUIERE DEL DESMONTE DE 39 HA, DE BOSQUE DE PINO.							

4	CHIHUAHUA	SAN FRANCISCO DE BORJA	08CI2008VD031	SECRETARÍA DE COMUNICACIONES Y TRANSPORTES.	CARRETERA SAN FRANCISCO DE BORJA - NONOAVA.	MIA.-REGIONAL	09-jul-08

ELEMENTOS QUE INTEGRAN EL PROYECTO: CONSISTE EN LA CONSTRUCCIÓN DE UNA CARRETERA NUEVA TIPO C, DE 8.2 KILÓMETROS DE LONGITUD (KILÓMETRO 23+300 AL 35+500), CON ANCHO DE CORONA DE 7.5 METROS PARA ALOJAR 2 CARRILES DE CIRCULACIÓN DE 3.5 METROS DENTRO DE UN DERECHO DE VÍA DE 40 METROS, REQUERIRÁ DEL DESMONTE DE VEGETACIÓN FORESTAL DE BOSQUE DE PINO Y PINO - ENCINO EN UNA SUPERFICIE DE 34.8 HA.

5	GUANAJUATO	LEÓN	11GU2008HD055	DIRECCIÓN DE INFRAESTRUCTURA VIAL. SECRETARÍA DE OBRA PÚBLICA DEL ESTADO DE GUANAJUATO.	ESTUDIO DE IMPACTO AMBIENTAL DEL EMBOVEDADO DEL CANAL SARDANETA, EN EL MUNICIPIO DE LEÓN, GTO.	MIA-PARTICULAR	09-jul-08

ELEMENTOS QUE INTEGRAN EL PROYECTO: CONSISTE EN EL EMBOVEDADO DEL CANAL SARDANETA EN 600 METROS LINEALES A LO LARGO DEL ARROYO SARDANETA, CON EL PROPÓSITO DE TENER UN ÁREA DE ESPARCIMIENTO PARA LA COMUNIDAD. EL PROYECTO ABARCARÁ UNA SUPERFICIE TOTAL DE 8,100 METROS CUADRADOS.

6	HIDALGO	IXMIQUILPAN	13HI2008V0006	SECRETARÍA DE COMUNICACIONES Y TRANSPORTES.	MODERNIZACIÓN DEL CAMINO RURAL GUNDHO - CUESTA COLORADA - TEXCADHO, TRAMO KILÓMETRO 8+000 AL KILÓMETRO 14+000.	MIA.-REGIONAL	09-jul-08

ELEMENTOS QUE INTEGRAN EL PROYECTO: CONSISTE EN LA MODERNIZACIÓN DE UN CAMINO RURAL EN OPERACIÓN, EN UNA LONGITUD DE 6.0 KILÓMETROS A ESPECIFICACIONES TIPO "C", CON ANCHO DE CORONA Y CALZADA DE 7.0 METROS, PARA ALOJAR 2 CARRILES DE 3.5 METROS, DENTRO DE UN DERECHO DE VÍA DE 40.0 METROS, REQUIERE DEL CAMBIO DE USO DE SUELO POR LA REMOCIÓN DE VEGETACIÓN DE ENCINO - PINO EN 7.62 HA, PARA LA AMPLIACIÓN Y RECTIFICACIÓN DEL TRAZO. NO REQUIERE DE LA APERTURA DE BANCOS DE MATERIAL, NI DE BANCOS DE TIRO.

7	JALISCO	EL SALTO	14JA2008I0008	SION ACUMULADORES, S.A. DE C.V.	RECICLAJE DE PLOMO PROVENIENTE DE BATERÍAS USADAS PLOMO - ACIDO Y DE MATERIALES INDUSTRIALES CON CONTENIDO DE PLOMO.	MIA.-PARTICULAR	03-jul-08

ELEMENTOS QUE INTEGRAN EL PROYECTO: CONSISTE EN LA CONSTRUCCIÓN DE UNA PLANTA PARA EL RECICLAJE DE PLOMO PROVENIENTE DE LAS BATERÍAS USADAS, EN EL SALTO, JALISCO., ESPERANDO OBTENER UNA PRODUCCIÓN ANUAL DE 5000 TONELADAS.

8	NUEVO LEÓN	MONTERREY	19NL2008UD055	DESARROLLO INMOBILIARIO OMEGA, S.A. DE C.V.	AMPLIACIÓN DEL DESARROLLO URBANÍSTICO SIERRA ALTA NOVENO SECTOR EN LA DELEGACIÓN HUAJUCO, DEL MUNICIPIO DE MONTERREY.	INFORME PREVENTIVO	08-jul-08

ELEMENTOS QUE INTEGRAN EL PROYECTO: CONSISTE EN URBANIZAR UN PREDIO DE 205,577.62 M2, DE LOS CUALES 130,080.43 M2, YA CUENTAN CON AUTORIZACIÓN, SOLICITANDO AHORA AUTORIZACIÓN PARA LA AMPLIACIÓN DEL PREDIO EN UNA SUPERFICIE DE 75,497.19 M2, QUE SE ENCUENTRA CUBIERTA CON VEGETACIÓN DE TIPO MATORRAL SUBMONTANO. EL PREDIO SE ENCUENTRA PRÓXIMO A ZONAS URBANAS.

9	PUEBLA	CHIAUTLA	21PU2008V0003	H. AYUNTAMIENTO DEL MUNICIPIO DE CHIAUTLA DE TAPIA.	ESTUDIO Y PROYECTO PARA LA APERTURA Y PAVIMENTACIÓN DEL LIBRAMIENTO CARRETERO CHIAUTLA DE TAPIA CON UNA META FINAL DE 5.398.46; TRAMO DEL KILÓMETRO 0+000 AL KILÓMETRO 5+398.45, DEL MUNICIPIO DE CHIAUTLA DE TAPIA, EN EL ESTADO DE PUEBLA.	MIA.-PARTICULAR	09-jul-08

ELEMENTOS QUE INTEGRAN EL PROYECTO: CONSISTE EN LA PAVIMENTACIÓN DE UN CAMINO PARA SER UNO TIPO "C" DE 5.39 KILÓMETROS DE LONGITUD CON UN ANCHO DE CORONA PROMEDIO DE 7.0 METROS, DOS CARRILES DE CIRCULACIÓN Y UN ANCHO DE DERECHO DE VÍA DE 40 METROS.

10	VERACRUZ	VERACRUZ	30VE2008FD046	ESPACIOS COMERCIALES DE VERACRUZ, S.A. DE C.V.	CAMBIO DE USO DE SUELO EN EL PREDIO PARTICULAR TEMBLADERAS, MUNICIPIO DE VERACRUZ, PROYECTO PLAZA SENDERO VERACRUZ.	MIA.-PARTICULAR	07-jul-08

ELEMENTOS QUE INTEGRAN EL PROYECTO: CONSISTE EN LA CONSTRUCCIÓN DE UN CONJUNTO COMERCIAL AFECTANDO UNA SUPERFICIE DE 25.23 HA, EN UN PREDIO CON UNA SUPERFICIE DE 34.51 HA.

11	VERACRUZ	BOCA DEL RÍO	30VE2008H0021	SECRETARÍA DE COMUNICACIONES Y TRANSPORTES / DIRECCIÓN GENERAL DE PUERTOS Y MARINA MERCANTE.	CONSTRUCCIÓN DE MUELLE Y RAMPA DE BOTADO PARA EMBARCACIONES RIBEREÑAS EN BOCA DEL RÍO, VERACRUZ.	MIA.-PARTICULAR	04-jul-08

ELEMENTOS QUE INTEGRAN EL PROYECTO: CONSISTE EN LA CONSTRUCCIÓN DE UN MUELLE PARA EMBARCACIONES DE PESCA RIBEREÑA EN EL MARGEN SUR DEL RÍO JAMAPA, JUNTO A LAS INSTALACIONES DEL CETMAR. LA ESTRUCTURA SERÁ A BASE DE PILOTES DE CONCRETO ARMADO, CON SISTEMA LOSA – TRABES – PANTALLA, CONTEMPLA DRAGADO PARA ALCANZAR LA PROFUNDIDAD MÍNIMA (1 METRO), UNA RAMPA DE BOTADO Y UNA PROTECCIÓN MARGINAL. EL SITIO SE ENCUENTRA PERTURBADO POR LA INFLUENCIA URBANA DE BOCA DEL RÍO.

12	YUCATÁN	UMÁN	31YU2008HD023	JUNTA DE AGUA POTABLE Y ALCANTARILLADO DE YUCATÁN / GOBIERNO DEL ESTADO DE YUCATÁN.	CONSTRUCCIÓN Y EQUIPAMIENTO DE LA PLANTA POTABILIZADORA MÉRIDA IV.	MIA.-PARTICULAR	08-jul-08

ELEMENTOS QUE INTEGRAN EL PROYECTO: CONSISTE EN LA CONSTRUCCIÓN Y EQUIPAMIENTO DE UNA PLANTA POTABILIZADORA DE AGUA PARA CONSUMO DE LA POBLACIÓN DE LA CIUDAD DE MÉRIDA, EN UNA SUPERFICIE TOTAL DE 586.5 HECTÁREAS DE LAS CUALES SÓLO SE UTILIZARÁN 41 HECTÁREAS. SE REALIZARÁ EL PROCESO DE POTABILIZACIÓN MEDIANTE EL USO DE GAS CLORO.

FE DE ERRATAS; EN LA PAGINA 2 DE LA SEPARATA ECOLÓGICA NÚMERO DGIRA 028/08 DE FECHA 26 DE JUNIO DE 2008 DICE:

NO	ENTIDAD	MUNICIPIO	CLAVE	PROMOVENTE	PROYECTO	MODALIDAD	FECHA DE INGRESO
1	*MICHOACÁN	PUNGARABATO	12GE2008G0032	GAS DE DOS RÍOS, S.A. DE C.V.	PLANTA DE ALMACENAMIENTO PARA DISTRIBUCIÓN DE GAS L.P., PROPIEDAD DE GAS DE DOS RÍOS, S.A. DE C.V.	MIA.-PARTICULAR	25-jun-08

* DEBE DECIR:

NO	ENTIDAD	MUNICIPIO	CLAVE	PROMOVENTE	PROYECTO	MODALIDAD	FECHA DE INGRESO
1	*GUERRERO	PUNGARABATO	12GE2008G0032	GAS DE DOS RÍOS, S.A. DE C.V.	PLANTA DE ALMACENAMIENTO PARA DISTRIBUCIÓN DE GAS L.P., PROPIEDAD DE GAS DE DOS RÍOS, S.A. DE C.V.	MIA.-PARTICULAR	25-jun-08

2) RESOLUTIVOS EMITIDOS EN EL PEIA EN LA DGIRA, DEL 03 AL 09 DE JULIO DEL 2008. (INCLUYE EXTEMPORÁNEOS).

NO	ENTIDAD	MUNICIPIO	CLAVE	PROMOVENTE	PROYECTO	MODALIDAD	FECHA DE INGRESO	FECHA DE RESOLUCION	VIGENCIA
1	BAJA CALIFORNIA	TIJUANA	02BC2008G0003	IGASAMEX BAJÍO, S. DE R.L. DE C.V.	AMPLIACIÓN DE LA RED DE GAS NATURAL EN EL PARQUE INDUSTRIAL EL FLORIDO.	INFORME PREVENTIVO	19-may-08	25-jun-08	NO APLICA
2	CHIHUAHUA	CASAS GRANDES	08CI2008VD014	SECRETARÍA DE COMUNICACIONES Y TRANSPORTES.	CAMINO MESA DEL HURACAN - JUAN MATA ORTIZ, TARMO DEL KILÓMETRO 0+000 AL KILÓMETRO 20+000.	MIA.-REGIONAL	17-abr-08	03-jul-08	27 AÑOS
3	DISTRITO FEDERAL	CUAJIMALPA DE MORELOS	09DF2008V0005	GOBIERNO DEL DISTRITO FEDERAL / DIRECCIÓN GENERAL DE OBRAS Y DESARROLLO URBANO DE LA DELEGACIÓN DE CUAJIMALPA DE MORELOS.	PROYECTO EJECUTIVO DEL PUENTE VEHICULAR, ECHANOVE - OLIVO, DENTRO DEL PERÍMETRO DELEGACIONAL DE CUAJIMALPA DE MORELOS, MÉXICO, DISTRITO FEDERAL.	MIA.-PARTICULAR	28-may-08	03-jul-08	NO APLICA
4	ESTADO DE MÉXICO	IXTAPAN DEL ORO	15EM2008F0003	BIENES COMUNALES SANTA CRUZ MIAHUATLÁN.	APROVECHAMIENTO FORESTAL MADERABLE DE CARÁCTER PERSISTENTE DEL PREDIO COMUNAL DENOMINADO SANTA CRUZ MIAHUATLÁN.	MIA.-PARTICULAR	11-abr-08	02-jul-08	10 AÑOS
5	ESTADO DE MÉXICO	OTZOLOAPAN	15EM2008V0005	JUNTA DE CAMINOS DEL ESTADO DE MÉXICO.	REHABILITACIÓN Y ADECUACIÓN DEL CAMINO DEL PINAL DEL MARQUEZADO (OBRA NUEVA), (ESTUDIO DE IMPACTO AMBIENTAL DEL PINAL DEL MARQUEZADO).	MIA.-PARTICULAR	16-abr-08	04-jul-08	NO APLICA
6	GUERRERO	JOSÉ AZUETA	12GE2008T0021	FRANJA PACÍFICO, S.A. DE C.V.	PORTALEGRE-IXTAPA.	MIA.-PARTICULAR	25-abr-08	04-jul-08	NO APLICA
7	JALISCO	OCOTLÁN	14JA2007X0016	GRUPO CELANESE, S. DE R..L DE C.V.	CONSTRUCCIÓN Y OPERACIÓN DEL GASODUCTO DE 4 PULGADAS DE DIÁMETRO NOMINAL TOTOTLÁN - OCOTLÁN.	MIA.-PARTICULAR	17-dic-07	02-jul-08	13 MESES Y 30 AÑOS

8	MICHOACÁN	COPANDARO, HUIRAMBA, LAGUNILLAS, MORELIA, PATZCUARO, TZINTZUNTZAN	16MI2008V0003	SECRETARÍA DE COMUNICACIONES Y TRANSPORTES.	LIBRAMIENTO DE MORELIA CON UNA LONGITUD APROXIMADA DE 30 KILÓMETROS, EN EL ESTADO DE MICHOACÁN	MIA.-REGIONAL	25-abr-08	04-jul-08	NO APLICA
9	NUEVO LEÓN	SANTA CATARINA	19NL2008ED004	EOLICA SANTA CATARINA, S.A DE C.V	EOLICA SANTA CATARINA, S.A. DE C.V.	MIA.-PARTICULAR	28-ene-08	23-jun-08	NO APLICA
10	PUEBLA	HUAUCHINANGO	21PU2008VD013	PRESIDENCIA MUNICIPAL HUAUCHINANGO, PUEBLA.	MODERNIZACIÓN DEL CAMINO TIPO D, CUACUILA - XALTEPEC, DEL KILÓMETRO 0+000 AL 6+302.01.	MIA.-REGIONAL	01-abr-08	02-jul-08	21.5 AÑOS
11	PUEBLA	AMOZOC	21PU2008VD018	SECRETARÍA DE DESARROLLO URBANO Y OBRAS PÚBLICAS.	CONSTRUCCIÓN Y OPERACIÓN DEL DISTRIBUIDOR 8 DEL ARCO ORIENTE DEL ANILLO PERIFÉRICO DE LA CIUDAD DE PUEBLA, PUEBLA.	MIA.-PARTICULAR	14-may-08	12-jun-08	NO APLICA
12	QUINTANA ROO	ISLA MUJERES	23QR2008T0023	LEONEL FERNANDO POVEDANO MOGUEL.	EMBARCADERO RÚSTICO Y PALAPA EN LA ZONA FEDERAL MARÍTIMO TERRESTRE DEL LOTE 14, ISLA MUJERES, QUINTANA ROO.	MIA.-PARTICULAR	14-abr-08	04-jul-08	51 AÑOS
13	QUINTANA ROO	SOLIDARIDAD	23QR2007T0041	VILLAS NACAR, S.A. DE C.V.	VILLAS NACAR.	MIA.-PARTICULAR	05-nov-07	03-jul-08	NO APLICA
14	TABASCO	CENTRO, CUNDUACÁN, NACAJUCA	27TA2008V0004	SECRETARÍA DE COMUNICACIONES Y TRANSPORTES.	PROYECTO DE APERTURA Y CONSTRUCCIÓN DEL LIBRAMIENTO DE VILLAHERMOSA, CON UNA LONGITUD DE 32.0 KILÓMETROS APROXIMADAMENTE, EN EL ESTADO DE TABASCO.	MIA.-REGIONAL	09-abr-08	04-jul-08	NO APLICA
15	VERACRUZ	HIDALGOTITLÁN, JESÚS CARRANZA, LAS CHOAPAS, MINATITLÁN, UXPANAPA	30VE2008X0012	PEMEX, EXPLORACIÓN Y PRODUCCIÓN.	ESTUDIO SISMOLÓGICO AMPLIACIÓN ALMAGRES SUR 2D.	MIA.-PARTICULAR	18-abr-08	04-jul-08	18 MESES

PROYECTOS INGRESADOS Y RESUELTOS EN LA DIRECCIÓN GENERAL DE IMPACTO Y RIESGO AMBIENTAL (INCLUYE MIA´S MODALIDAD PARTICULAR, REGIONAL E INFORME PREVENTIVO)

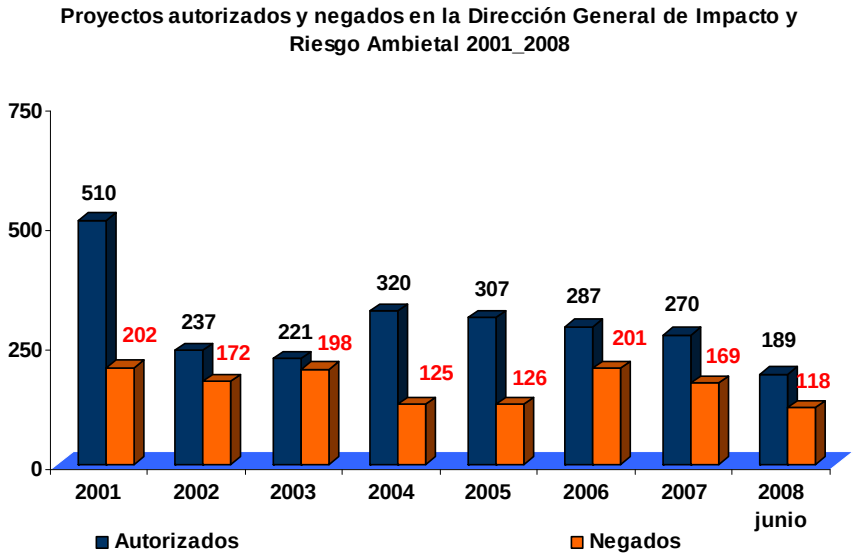

PRINCIPALES RAZONES POR LAS QUE SE PUEDE RECHAZAR O NEGAR LA AUTORIZACIÓN DE PROYECTOS (ENTRE OTRAS):

A) NO CUMPLIR CON LOS REQUISITOS ESTABLECIDOS EN LA LGEEPA.

B) DEFICIENCIAS EN LA INFORMACIÓN PROPORCIONADA EN EL ESTUDIO Y/O MALA CALIDAD DEL MISMO.

C) POR CONTRAVENIR LAS DISPOSICIONES ESTABLECIDAS EN LOS INSTRUMENTOS DE POLÍTICA AMBIENTAL APLICABLES..

D) INICIO DE OBRAS SIN CONTAR CON AUTORIZACIÓN PREVIA.

CIFRAS 30 DE JUNIO 2008

TIEMPOS PROMEDIO DE EVALUACIÓN DE MANIFESTACIÓN AMBIENTAL E INFORME PREVENTIVO EN LA DGIRA DEL 2000 AL 2008 (30 DE JUNIO)

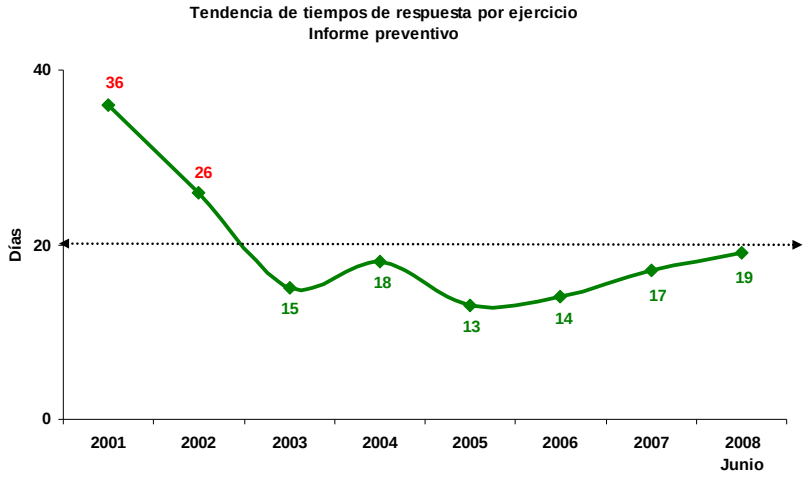

ACTUALIZADAS AL 30 DE JUNIO 2008

LA LEGISLACIÓN AMBIENTAL A ESTABLECIDO QUE LOS TIEMPOS PARA EVALUACIÓN DE LAS MANIFESTACIONES DE IMPACTO AMBIENTAL MODALIDAD PARTICULAR Y REGIONAL ES DE 60 DÍAS HÁBILES Y PARA EL INFORME PREVENTIVO DE 20 DÍAS HÁBILES

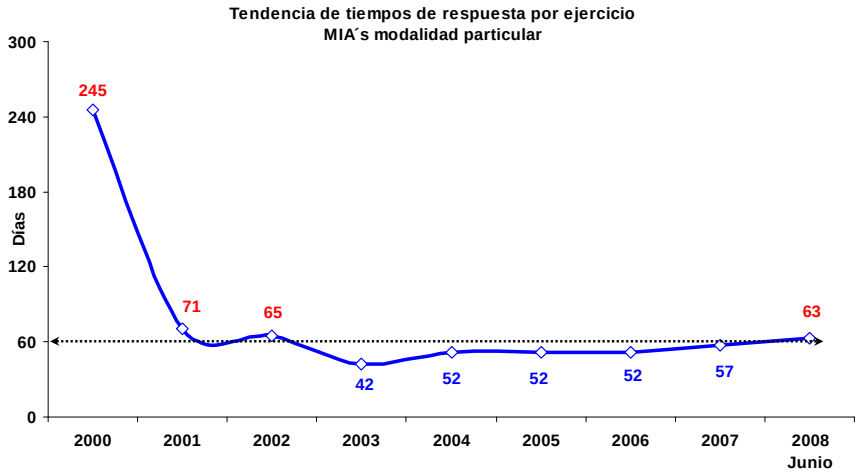

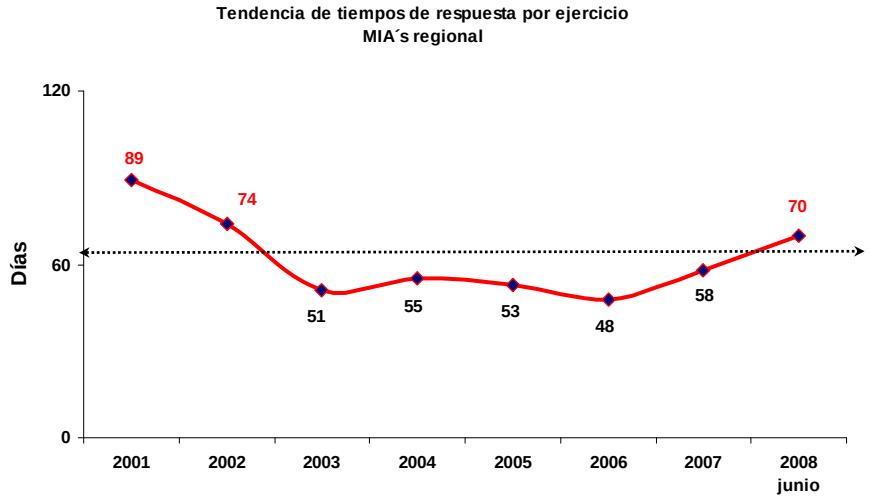

SITUACIÓN DE PROYECTOS INGRESADOS Y RESUELTOS EN LA DIRECCIÓN GENERAL DE IMPACTO Y RIESGO AMBIENTAL

	INGRESADOS										ATENDIDOS								
	1997-2000*	2001	2002	2003	2004	2005	2006	2007	2008	Total	2001	2002	2003	2004	2005	2006	2007	2008	Total
Aguascalientes	1	3	2	10	2	1	3	0	3	25	3	2	10	3	1	3	0	2	24
Baja California	19	17	32	18	16	16	14	9	5	146	33	30	19	19	15	14	7	7	144
Baja California Sur	16	1	13	8	13	15	30	26	12	134	15	11	8	14	11	26	24	17	126
Campeche	13	9	21	20	9	11	28	15	6	132	19	22	15	15	7	25	14	9	126
Chiapas	14	17	7	9	14	4	8	4	0	77	29	6	11	13	4	7	7	1	78
Chihuahua	5	6	4	6	8	11	8	12	13	73	11	4	4	8	9	10	7	14	67
Coahuila	18	30	16	20	21	18	10	6	6	145	42	20	15	19	21	13	6	6	142
Colima	7	9	3	15	5	6	8	5	2	60	15	1	13	8	5	8	5	4	59
Distrito Federal	1	3	9	0	0	4	2	4	7	30	4	8	1	0	4	2	3	3	25
Durango	4	10	7	20	11	11	3	0	2	68	13	3	22	11	10	5	2	2	68
Estado de México	10	32	43	31	26	23	40	50	12	267	37	46	29	28	21	28	52	19	260
Guanajuato	13	11	8	15	15	4	12	13	9	100	22	10	12	17	5	6	13	8	93
Guerrero	4	37	31	28	34	28	46	43	44	295	34	30	27	39	26	36	35	44	271
Hidalgo	5	3	17	18	15	13	15	12	7	105	8	16	15	13	18	12	13	6	101
Jalisco	6	12	6	11	14	6	24	23	8	110	15	8	8	15	7	21	23	6	103
Michoacán	12	6	5	8	7	6	13	18	6	81	18	4	7	5	8	9	19	5	75
Morelos	2	2	5	4	4	2	3	3	0	25	3	4	6	2	4	3	2	0	24
Nayarit	7	4	3	1	3	8	8	14	15	63	10	2	1	3	9	4	14	10	53
Nuevo León	37	16	23	11	11	12	16	19	12	157	49	21	15	9	12	16	15	16	153
Oaxaca	4	10	4	10	16	12	6	21	4	87	11	4	10	17	9	8	16	9	84
Puebla	5	12	20	10	10	15	7	9	7	95	14	18	14	9	15	6	8	6	90
Querétaro	7	4	8	3	4	13	12	10	1	62	11	5	4	3	5	20	8	4	60
Quintana Roo	11	18	16	33	67	71	74	54	42	386	26	15	31	49	75	72	42	47	357
San Luis Potosí	5	4	6	16	8	8	11	7	1	66	8	5	15	8	9	8	11	0	64
Sinaloa	10	18	7	5	4	12	5	8	5	74	23	8	7	5	10	7	4	9	73
Sonora	27	16	11	21	21	23	24	12	12	167	34	15	23	16	27	21	16	6	158
Tabasco	56	20	21	30	25	29	40	7	7	235	68	23	26	30	25	30	21	4	227
Tamaulipas	42	22	20	12	24	17	13	16	4	170	57	21	16	23	16	13	13	5	164
Tlaxcala	2	2	6	3	3	1	2	3	0	22	4	3	6	3	5	2	2	1	26
Veracruz	36	28	33	29	31	36	38	40	21	292	56	38	22	32	34	40	29	34	285
Yucatán	5	5	1	2	4	7	7	8	2	41	10	0	3	3	5	9	7	2	39
Zacatecas	6	7	2	6	4	1	3	1	1	31	10	5	4	6	1	4	1	1	32
Sin localizar	1	0	0	0	0	0	0	0	0	1	0	1	0	0	0	0	0	0	1
Nacional	411	394	410	433	449	444	533	472	276	3822	712	409	419	445	433	488	439	307	3652

Nota: El número de proyectos ingresados, únicamente corresponden a los que ingresan al Procedimiento de Evaluación de Impacto Ambiental en el período señalado; Los años en que aparentemente se atienden más proyectos que los que ingresan, se debe a que se incluye la resolución de proyectos ingresados en los últimos meses del año presedente. El hecho de que un proyecto sea reportado como atendido no significa de que haya sido autorizado.

*** Incluye rezago histórico 1997- 2000 y diciembre del 2000.**

Actualizado a junio de 2008.

3) PROYECTOS INGRESADOS EN LAS DELEGACIONES FEDERALES DE LA SEMARNAT, DEL 03 AL 09 DE JULIO DEL 2008. (INCLUYE EXTEMPORÁNEOS).

NO	ENTIDAD	MUNICIPIO	CLAVE	PROMOVENTE	PROYECTO	MODALIDAD	FECHA DE INGRESO
1	BAJA CALIFORNIA	TIJUANA	02BC2008UD051	GIG DESARROLLOS INMOBILIARIOS, S.A. DE C.V.	PROYECTO DE URBANIZACIÓN Y DESARROLLO HABITACIONAL LA RIOJA.	MIA.-PARTICULAR	07-jul-08
2	BAJA CALIFORNIA	ENSENADA	02BC2008FD050	PROYECTOS INMOBILIARIOS DE CULIACÁN, S.A. DE C.V.	CONSTRUCCIÓN DEL FRACCIONAMIENTO HABITACIONAL PUERTO AZUL EN EL PREDIO EL CHOYAL.	MIA.-PARTICULAR	03-jul-08
3	BAJA CALIFORNIA	MEXICALI	02BC2008PD053	SONORA BAJA CALIFORNIA, S. DE P.R. DE R.L.	CULTIVO DE CAMARÓN BLANCO Y EN INVIERNO TRUCHA ARCOIRIS EN EL LOTE 135-A DE LA COLONIA ZACATECAS.	MIA.-PARTICULAR	09-jul-08
4	BAJA CALIFORNIA	MEXICALI	02BC2008ID052	SOURCE LOYALTY RECYCLING MEXICANA, S. DE R.L. DE C.V.	RECICLAJE DE PANTALLAS DE VIDRIO DE TELEVISORES Y MONITORES.	MIA.-PARTICULAR	08-jul-08
5	BAJA CALIFORNIA SUR	LOS CABOS	03BS2008TD085	DESARROLLADORA DEL MAR, S.A. DE C.V.	LIGHTHOUSE POINT ESTATES.	MIA.-PARTICULAR	04-jul-08
6	BAJA CALIFORNIA SUR	LOS CABOS	03BS2008FD086	ORGANISMO OPERADOR MUNICIPAL DE AGUA POTABLE Y ALCANTARILLADO Y SANEAMIENTO LOS CABOS.	CAMBIO DE USO DE SUELO PARA LA CONSTRUCCIÓN DE LA PLANTA DE TRATAMIENTO DE AGUAS RESIDUALES DE 150L/S LA SONOREÑA.	MIA.-PARTICULAR	04-jul-08
7	BAJA CALIFORNIA SUR	LOS CABOS	03BS2008FD087	PROYECTOS INMOBILIARIOS DE CULIACÁN, S.A. DE C.V.	CONDOMINIO EL CASTILLO.	MIA.-PARTICULAR	04-jul-08
8	CAMPECHE	CARMEN	04CA2008PD033	FEDERACIÓN DE SOCIEDADES COOPERATIVAS DE LA INDUSTRIA PESQUERA DEL ESTADO DE CAMPECHE, R.L. DE C.V.	ENGORDA DE TILAPIA (OREOCHROMIS NILOTICUS) Y MOJARRA CASTARRICA (CICHLASOMA UROPHTALMUS) EN ESTANQUES CIRCULARES EN LA VILLA DE ISLA AGUADA, CARMEN, CAMPECHE.	MIA.-PARTICULAR	04-jul-08
9	CHIAPAS	BENEMÉRITO DE LAS AMERICAS	07CH2008HD026	JEREMÍAS PINEDA ARCOS.	EXTRACCIÓN DE MATERIAL PÉTREO EN GREÑA DEL RÍO LACANTÚN, A LA ALTURA DE LA LAGUNA OAXACA, MUNICIPIO DE BENEMÉRITO DE LAS AMERICAS.	MIA.-PARTICULAR	08-jul-08
10	COAHUILA	JUÁREZ	05CO2008MD019	UNIÓN MEXICANA DE PRODUCTORES DE CARBÓN, A.C.	EXPLORACIÓN Y EXTRACCIÓN DE CARBÓN MINERAL EN MICRO REGIÓN NÚMERO 6.	MIA.-REGIONAL	09-jul-08
11	GUANAJUATO	ALLENDE	11GU2008FD058	CENTURIÓN REAL ESTATES AND RESORTS, S. DE R.L. DE C.V. (SAN MIGUEL EL VIEJO, XIDO DE ARRIBA Y XIDO DE ABAJO).	FRACCIONAMIENTO OTOMI LAKE & VILLAS.	MIA.-PARTICULAR	04-jul-08
12	GUANAJUATO	LEÓN	11GU2008HD059	RESIDENCIAL VILLAMAGNA ENCAUZAMIENTO ARROYO EL SAUCILLO Y CONSTRUCCIÓN DE DOS PUENTES.	ENCAUZAMIENTO DEL ARROYO EL SAUCILLO Y CONSTRUCCIÓN DE DOS PUENTES.	MIA.-PARTICULAR	07-jul-08
13	GUERRERO	LA UNIÓN DE ISIDORO MONTES DE OCA	12GE2008TD051	IVÁN VARGAS CAMACHO.	CASA CUATRO OLAS Y UN PERRO.	MIA.-PARTICULAR	07-jul-08

14	GUERRERO	PETATLÁN	12GE2008TD050	IVÁN VARGAS CAMACHO.	CASA JOCK Y LEONARDA.	MIA.-PARTICULAR	07-jul-08
15	JALISCO	HOSTOTIPAQUILLO	14JA2008VD054	COMISIÓN FEDERAL DE ELECTRICIDAD (CAMINO FEDERAL HOSTOTIPAQUILLO).	MEJORAMIENTO Y MODIFICACIÓN DEL TRAZO DEL CAMINO A CARGO DEL GOBIERNO DEL ESTADO DE JALISCO.	INFORME PREVENTIVO	07-jul-08
16	JALISCO	LA HUERTA	14JA2008MD056	GRUPO MINERO FERROSA, A.S. DE C.V.	EXPLORACIÓN MINERA DIRECTA ASTRO REY III.	INFORME PREVENTIVO	07-jul-08
17	JALISCO	LA MANZANILLA DE LA PAZ	14JA2008UD055	REAL ESTATE ONE DEVELOPERS, S.A. DE C.V.	CONDOMINIO CAYMAN SHORES.	MIA.-PARTICULAR	07-jul-08
18	NAYARIT	BAHÍA DE BANDERAS	18NA2008TD058	BANDERAS REAL STATE, S. DE R.L. DE C.V.	VILLAS ARROYO VERDE.	MIA.-PARTICULAR	04-jul-08
19	NAYARIT	BAHÍA DE BANDERAS	18NA2008TD059	CANTILES DE MITA, S.A. DE C.V.	CONDOMINIO MAESTRO PUNTA MITA.	INFORME PREVENTIVO	04-jul-08
20	NUEVO LEÓN	GENERAL ESCOBEDO	19NL2008UD056	SUPER GUTIERREZ, S.A. DE C.V.	CENTRO DE DISTRIBUCIÓN SÚPER GUTIÉRREZ.	MIA.-PARTICULAR	03-jul-08
21	OAXACA	SAN JUAN CHICOMEZUCHIL, SAN MIGUEL AMATLÁN	20OA2008VD074	CAMINOS Y AEROPISTAS DE OAXACA / GOBIERNO DEL ESTADO DE OAXACA.	ESTUDIO Y PROYECTO PARA LA MODERNIZACIÓN A NIVEL DE PAVIMENTOS DEL CAMINO JM67 E.C. (OAXACA - IXTLAN) -SAN JUAN CHECOMEZUCHIL - SAN MIGUEL AMATLÁN - SANTA CATARINA LACHATAO.	MIA.-PARTICULAR	09-jul-08
22	OAXACA	SANTA MARÍA HUATULCO	20OA2008TD073	COCRHANE CONDOHOTEL HUATULCO, S.A. DE C.V.	PROYECTO CONSTRUCCIÓN DE HOTEL CONDOMINIO MARINA PARK PLAZA.	MIA.-PARTICULAR	07-jul-08
23	OAXACA	SAN MIGUEL DEL PUERTO	20OA2008MD072	JUSTINO MARIO VELÁSQUEZ RICARDEZ.	EXTRACCIÓN DE MATERIALES PÉTREOS DEL CAUCE DEL RÍO COPALITA BARRA DE COPALITA SAN MIGUEL DEL PUERTO.	MIA.-PARTICULAR	04-jul-08
24	OAXACA	SILACAYOAPAM	20OA2008VD076	SECRETARÍA DE COMUNICACIONES Y TRANSPORTES.	MODERNIZACIÓN DEL CAMINO CALIHUALA LA LUZ DE JUÁREZ, TRAMO CALIHUALA - BARRANCA DEL CANGREJO, DEL KILÓMETRO 11+000 AL 22+800, TIPO C.	MIA.-PARTICULAR	09-jul-08
25	OAXACA	SAN JUAN BAUTISTA TLACHICHILCO	20OA2008VD075	SECRETARÍA DE COMUNICACIONES Y TRANSPORTES.	PUENTE VEHICULAR LA LIBERTAD CRUCE SOBRE EL RÍO COICOYAC.	MIA.-PARTICULAR	09-jul-08
26	PUEBLA	PUEBLA	21PU2008HD038	AYUNTAMIENTO CONSTITUCIONAL DE PUEBLA DE ZARAGOZA.	PLANTA DE TRATAMIENTO DE AGUAS RESIDUALES Y COLECTOR MARGINAL SAN ANDRÉS AZUMIATLA.	MIA.-PARTICULAR	03-jul-08
27	PUEBLA	ZACAPOAXTLA	21PU2008HD039	MUNICIPIO DE ZACAPOAXTLA.	CONSTRUCCIÓN DE RED DE DRENAJE SANITARIO Y CONSTRUCCIÓN DE 3 PLANTAS DE TRATAMIENTO ANEROBIO DE AGUAS RESIDUALES.	MIA.-PARTICULAR	07-jul-08
28	QUERÉTARO	QUERÉTARO	22QE2008UD015	BUFETTE PROFESIONAL DE CONSTRUCCIÓN, S.A. DE C.V.	FRACCIONAMIENTO HABITACIONAL REAL DEL MARQUES RESIDENCIAL.	MIA.-PARTICULAR	04-jul-08
29	QUERÉTARO	SAN JOAQUÍN	22QE2008VD016	MUNICIPIO DE SAN JOAQUÍN.	CONSTRUCCIÓN DE CAMINO RURAL SAN JOSÉ CARRIZAL - LLANOS DE SANTA CLARA.	MIA.-PARTICULAR	07-jul-08

30	QUINTANA ROO	LÁZARO CÁRDENAS	23QR2008PD038	SOCIEDAD COOPERATIVA DE PRODUCCIÓN ESCAMERA PESCADORES DE CHIQUILA, S.C.P. DE R.L.	CONSTRUCCIÓN Y EQUIPAMIENTO DE UN CENTRO DE RECEPCIÓN PARA PRODUCTOS MARINOS DE LA COOPERATIVA DE PRODUCCIÓN ESCAMERA PESCADORES DE CHIQUILA, S.C.P. DE R.L.	MIA.-PARTICULAR	04-jul-08

ELEMENTOS QUE INTEGRAN EL PROYECTO: CONSISTE EN LA CONSTRUCCIÓN DE UNA FÁBRICA DE HIELO O CUARTO FRÍO, CONFORMADA POR ÁREA DE NEVADO, SANITARIOS, ÁREA DE RECEPCIÓN DEL PRODUCTO, CUARTO DE MÁQUINAS, OFICINAS ADMINISTRATIVAS, PASILLO DE ACCESO, EN UN PREDIO CON UNA SUPERFICIE TOTAL DE 264.6 M2; SUPERFICIE DE DESPLANTE Y CONSTRUCCION DE 120.66 M2.

31	SAN LUIS POTOSÍ	SAN LUIS POTOSÍ	24SL2008HD017	EL ESTRIBO DEL NARANJO, S.C. DE R.L. (COOPERATIVA EL ESTRIBO).	MEJORAMIENTO DE LA EFICIENCIA EN EL CULTIVO DE CAÑA DE AZÚCAR EN PREDIOS PROPIEDAD DE LA SOCIEDAD COOPERATIVA EL ESTRIBO DEL NARANJO, S.C. DE R.L., MEDIANTE LA IMPLEMENTACIÓN DE SISTEMA DE RIEGO DE AGUA PROVENIENTE DEL RÍO EL SALTO.	MIA.-PARTICULAR	08-jul-08
32	SAN LUIS POTOSÍ	GUADALCAZAR	24SL2008MD015	GRUPO INFRAESTRUCTURA POTOSINO, S.A. DE C.V.	CAMBIO DE USO DEL SUELO, EN TERRENOS FORESTALES PARA LA EXPLOTACIÓN DEL BANCO DEL TEPETATE DENOMINADO EL GUAJILLAL, HINCADA, GUADALCAZAR.	MIA.-PARTICULAR	04-jul-08
33	SAN LUIS POTOSÍ	HUEHUETLÁN	24SL2008MD016	JULIO CESAR SALINAS TERÁN.	CAMBIO DE USO DE SUELO PARA LA EXTRACCIÓN DE MATERIALES PÉTREOS, EN EL BANCO TRITURADOS EL LIMONCITO, MUNICIPIO DE HUEHUETLÁN.	MIA.-PARTICULAR	04-jul-08
34	SINALOA	BADIRAGUATO	25SI2008MD039	DONGLING DE MÉXICO MINERALES, S.A. DE C.V.	EXPLORACIÓN MINERA EN YACIMIENTO LA SELVA EJIDO LA SOLEDAD.	INFORME PREVENTIVO	07-jul-08
35	SINALOA	ELOTA	25SI2008HD042	FRANCISCO JAVIER BASTIDAS MORENO.	EXTRACCIÓN DE MATERIAL PÉTREO DEL CAUCE DEL RÍO ELOTA BANCO BASTIDAS.	MIA.-PARTICULAR	08-jul-08
36	SINALOA	CONCORDIA	25SI2008HD040	METALES DE LA SIERRA, S. DE R.L. DE C.V.	EXPLORACIÓN MINERA DIRECTA POR LOS MÉTODOS DE BARRENACIÓN A DIAMANTE Y DE CIRCULACIÓN INVERSA, MINERA EL SACRIFICIO.	INFORME PREVENTIVO	07-jul-08
37	SINALOA	CONCORDIA	25SI2008MD041	METALES DE LA SIERRA, S. DE R.L. DE C.V.	EXPLORACIÓN MINERA DIRECTA POR LOS MÉTODOS DE BARRENACIÓN A DIAMANTE Y DE CIRCULACIÓN INVERSA, MINERA EL SACRIFICIO.	INFORME PREVENTIVO	07-jul-08
38	SONORA	CABORCA	26SO2008TD051	JUAN CRUZ LÓPEZ.	EL PIEDRON EN PUERTO LOBOS.	MIA.-PARTICULAR	04-jul-08
39	TAMAULIPAS	SOTO LA MARINA	28TM2008FD039	ERIKA MARIA JIMENEZ BETANCOURT.	APROVECHAMIENTO DE RECURSOS FORESTALES MADERABLES CON FINES COMERCIALES, EN EL PREDIO PARTICULAR DENOMINADO LOS SARMIENTO, MUNICIPIO DE SOTO LA MARINA, TAMAULIPAS.	MIA.-PARTICULAR	09-jul-08
40	VERACRUZ	VERACRUZ	30VE2008GD071	AUTOABASTECEDORA DE GAS NATURAL BRUNO PAGLIAI, S.A. DE C.V.	PLAN DE ORDENAMIENTO DE LA DISTRIBUCIÓN DE GAS NATURAL EN EL PARQUE INDUSTRIAL BRUNO PAGLIAI EN VERACRUZ.	MIA.-PARTICULAR	08-jul-08

41	VERACRUZ	SAN ANDRÉS TUXTLA	30VE2008FD067	JUAN ALVARADO COTO.	PROGRAMA DE MANEJO FORESTAL PARA EL APROVECHAMIENTO DE ÁRBOLES AISLADOS EN TERRENOS PECUARIOS DE ESPECIES COMUNES TROPICALES Y ENCINOS EN LOS EJIDOS RUÍZ CORTINEZ Y EL DIAMANTE.	MIA.-PARTICULAR	03-jul-08
42	VERACRUZ	VERACRUZ	30VE2008MD070	MARTÍN SALOMÓN MÉNDEZ HERRERA.	EXTRACCIÓN DE CANTO RODADO EN EL BANCO LA LAJILLA, EN EL CAUCE DEL RÍO FILOBOBOS EN LA LOCALIDAD DE SANTIAGO, MUNICIPIO DE ATZALAN, VERACRUZ.	MIA.-PARTICULAR	03-jul-08
43	VERACRUZ	PAPANTLA	30VE2008HD068	MUNICIPIO DE PAPANTLA DE OLARTE, VERACRUZ.	PROYECTO EJECUTIVO DEL SISTEMA DE AGUA POTABLE NÚMERO 1 DE PAPANTLA, VERACRUZ.	MIA.-PARTICULAR	03-jul-08
44	VERACRUZ	VERACRUZ	30VE2008FD069	PROMOTORA DE HOGARES S.M. DE MÉXICO, S.A. DE C.V.	CAMBIO DE USO DE SUELO DEL FRACCIONAMIENTO HABITACIONAL DE INTERÉS SOCAL VALLE ALTO (FHIS VALLE ALTO).	MIA.-PARTICULAR	03-jul-08
45	YUCATÁN	SINANCHÉ	31YU2008TD026	VIDA GROUP, S.A. DE C.V.	CONSTRUCCIÓN Y OPERACIÓN DE COCO BEACH EN SAN CRISANTO, SINANCHÉ, YUCATÁN.	MIA.-PARTICULAR	08-jul-08
46	ZACATECAS	CUAUHTÉMOC	32ZA2008FD017	EJIDO SAN PEDRO PIEDRA GORDA.	PARQUE ECOTURÍSTICO EL CEDRAL.	MIA.-PARTICULAR	09-jul-08

4) RESOLUTIVOS EMITIDOS EN LAS DELEGACIONES FEDERALES DE LA SEMARNAT, DEL 03 AL 09 DE JULIO DEL 2008. (INCLUYE EXTEMPORÁNEOS).

NO	ENTIDAD	MUNICIPIO	CLAVE	PROMOVENTE	PROYECTO	MODALIDAD	FECHA DE INGRESO	FECHA DE RESOLUCION	VIGENCIA
1	DURANGO	NAZAS	10DU2008MD022	GABRIELA ALEJANDRA MENDOZA JARDON.	EXTRACCIÓN DE MATERIALES PÉTREOS DEL LECHO SECO DEL RÍO NAZAS, A CONCECIONAR A C. GABRIELA ALEJANDRA MENDOZA CARDON.	MIA.-PARTICULAR	12-may-08	27-jun-08	2 AÑOS
2	NAYARIT	BAHÍA DE BANDERAS	18NA2008MD010	AGREGADOS G Y C, S.A. DE C.V.	EXPLOTACIÓN DEL BANCO DE MATERIALES LA NORIA.	MIA.-PARTICULAR	18-feb-08	26-may-08	5 AÑOS
3	NAYARIT	COMPOSTELA	18NA2008ID020	PEDRO SOLTERO GARCIA.	EXPLOTACIÓN DE BANCO DE MATERIALES EL ROJO.	MIA.-PARTICULAR	19-mar-08	25-jun-08	6 AÑOS
4	NAYARIT	BAHÍA DE BANDERAS	18NA2008MD011	RAFAEL MONTES YOUNG.	EXPLOTACIÓN DEL BANCO DE MATERIALES EL LINDERO.	MIA.-PARTICULAR	19-feb-08	27-jun-08	NO APLICA
5	NUEVO LEÓN	JUÁREZ	19NL2007MD062	CONSTRUCTORA MAÍZ MIER, S.A. DE C.V.	AMPLIACIÓN Y REVALIDACIÓN DE LA AUTORIZACIÓN PARA EXTRACCIÓN DE MATERIAL EN EL RÍO SANTA CATARINA.	MIA.-PARTICULAR	19-dic-07	26-jun-08	NO APLICA

FE DE ERRATAS; EN LA PAGINA 7 DE LA SEPARATA ECOLÓGICA NÚMERO DGIRA 029/08 DE FECHA 3 DE JULIO DE 2008 DICE:

NO	ENTIDAD	MUNICIPIO	CLAVE	PROMOVENTE	PROYECTO	MODALIDAD	FECHA DE INGRESO	FECHA DE RESOLUCION	VIGENCIA
1	QUINTANA ROO	SOLIDARIDAD	23QR2008TD013	MAYAZAMA, S.A. DE C.V.	AMPLIACIÓN DE LA ZONA URBANA BAJO EL CONCEPTO DOWNTOWN TULÚM, EN LA FRACCIÓN 5, POLÍGONO 4, DE LA CIUDAD DE TULÚM, MUNICIPIO DE SOLIDARIDAD, QUINTANA ROO.	MIA.- PARTICULAR	11-mar-08	02-jul-08	NO DISPONIBLE
2	QUINTANA ROO	COZUMEL	23QR2008TD019	ELSA MARÍA DE GUADALUPE VALLES CARDONA.	CASA RESIDENCIAL VALLES.	MIA.- PARTICULAR	14-abr-08	30-jun-08	32 MESES Y 30 AÑOS

* DEBE DECIR:

NO	ENTIDAD	MUNICIPIO	CLAVE	PROMOVENTE	PROYECTO	MODALIDAD	FECHA DE INGRESO	FECHA DE RESOLUCION	VIGENCIA
1	QUINTANA ROO	SOLIDARIDAD	23QR2008TD013	MAYAZAMA, S.A. DE C.V.	AMPLIACIÓN DE LA ZONA URBANA BAJO EL CONCEPTO DOWNTOWN TULÚM, EN LA FRACCIÓN 5, POLÍGONO 4, DE LA CIUDAD DE TULÚM, MUNICIPIO DE SOLIDARIDAD, QUINTANA ROO.	MIA.- PARTICULAR	11-mar-08	02-jul-08	*32 MESES Y 30 AÑOS
2	QUINTANA ROO	COZUMEL	23QR2008TD019	ELSA MARÍA DE GUADALUPE VALLES CARDONA.	CASA RESIDENCIAL VALLES.	MIA.- PARTICULAR	14-abr-08	30-jun-08	*NO APLICA

NUESTRA MISIÓN

SOMOS UNA UNIDAD DE LA ADMINISTRACIÓN PÚBLICA FEDERAL, QUE CONTRIBUYE A GARANTIZAR EL APROVECHAMIENTO SUSTENTABLE DE LOS RECURSOS NATURALES PARA PREVENIR Y MITIGAR LOS EFECTOS NEGATIVOS AL MEDIO AMBIENTE QUE DERIVAN DE LA EJECUCIÓN DE LOS PROYECTOS DE INVERSIÓN, A TRAVÉS DE UN PROCEDIMIENTO DE EVALUACIÓN DE IMPACTO AMBIENTAL AUTOMATIZADO, EFICÁZ, TRANSPARENTE, SOCIALMENTE PARTICIPATIVO, SUSTENTADO EN CRITERIOS TÉCNICOS Y APEGADOS AL MARCO JURÍDICO.

NUESTRA VISIÓN

SER UNA ORGANIZACIÓN QUE CONSOLIDE LA EVALUACIÓN DE IMPACTO AMBIENTAL COMO EL INSTRUMENTO DE REGULACIÓN PARA EL MANEJO INTEGRAL DE LOS RECURSOS NATURALES, ASEGURANDO CON ELLO QUE LAS OBRAS Y ACTIVIDADES QUE SE REALICEN GENEREN UNA MÍNIMA TASA DE DEGRADACIÓN AMBIENTAL Y REVIERTAN LOS PROCESOS QUE AGOTAN LA RIQUEZA NATURAL DEL PAÍS.

AVISOS

A EFECTO DE FAVORECER LA TRANSPARENCIA DEL PROCEDIMIENTO DE EVALUACIÓN DE IMPACTO AMBIENTAL, SE RECOMIENDA A LOS PROMOVENTES QUE PUBLIQUEN UN EXTRACTO DESCRIPTIVO DE LA OBRA O ACTIVIDAD OBJETO DE LA MANIFESTACIÓN DE IMPACTO AMBIENTAL, EN UN PERIÓDICO DE AMPLIA CIRCULACIÓN EN LA ENTIDAD FEDERATIVA DONDE SE PRETENDE LLEVAR A CABO EL PROYECTO.

ES ALTAMENTE RECOMENDABLE QUE LO ANTERIOR SE REALICE DURANTE LOS CINCO DÍAS POSTERIORES AL INGRESO DE LA MIA, ASÍ COMO ENVIARNOS EL ORIGINAL DE LA PUBLICACIÓN PARA SU INCORPORACIÓN AL EXPEDIENTE.

A PARTIR DE LA FECHA ESTA PUBLICACIÓN Y EN CUMPLIMIENTO A LO DISPUESTO POR EL PRIMER PARRAFO DEL ARTICULO 38 DEL REGLAMENTO DE LGEEPA EN MATERIA DE EVALUACIÓN DEL IMPACTO AMBIENTAL, LOS EXPEDIENTES DE LOS PROYECTOS INGRESADOS ESTARÁN A DISPOSICION DE CUALQUIER PERSONA PARA SU CONSULTA EN EL ARCHIVO DINÁMICO DE LA DIRECCIÓN GENERAL DE IMPACTO Y RIESGO AMBIENTAL UBICADO EN AV. REVOLUCIÓN 1425, MEZANINNE Y LOS INGRESADOS EN LAS DELEGACIONES FEDERALES, ESTARÁN A DISPOSICIÓN DE CUALQUIER PERSONA EN LAS OFICINAS OFICIALES DE LA DELEGACIÓN CORRESPONDIENTE QUE RECIBIÓ EL INGRESO DE CADA PROYECTO.
ASIMISMO EN CUMPLIMENTO A LO DISPUESTO EN LA FRACCIÓN III DEL ARTICULO 38 DEL REGLAMENTO DE LA LGEEPA EN MATERIA DE EVALUACIÓN DEL IMPACTO AMBIENTAL, LOS DOCUMENTOS QUE INTEGRAN EL PROYECTO PODRÁN SER CONSULTADOS EN SU VERSIÓN ELECTRÓNICA A TRAVÉS DE LA PAGINA DE INTERNET CON LA CLAVE CORRESPONDIENTE.

A TODOS LOS USUARIOS QUE ACUDEN AL CENTRO INTEGRAL DE SERVICIOS DE ESTA SECRETARÍA A PRESENTAR UNA MANIFESTACIÓN DE IMPACTO AMBIENTAL (MIA) O UN INFORME PREVENTIVO (IP), SE LES INFORMA QUE EN CUMPLIMIENTO A LO DISPUESTO EN EL ARTÍCULO 35 BIS 1 DE LA LEY GENERAL DEL EQUILIBRIO ECOLÓGICO Y LA PROTECCIÓN AL AMBIENTE (LGEEPA) Y 36 DEL REGLAMENTO DE LA LGEEPA EN MATERIA DE EVALUACIÓN DEL IMPACTO AMBIENTAL, ES REQUISITO INELUDIBLE PRESENTAR UN ESCRITO FIRMADO (CON NOMBRE Y FIRMA) POR EL RESPONSABLE DE LA ELABORACIÓN DE LA MIA O EL IP, CON LA SIGUIENTE LEYENDA:
"DECLARO BAJO PROTESTA DE DECIR VERDAD QUE EN LA MANIFESTACIÓN DE IMPACTO AMBIENTAL O INFORME PREVENTIVO* (SEGÚN SEA EL CASO), *ASÍ COMO EN LOS ANEXOS QUE LO(A) ACOMPAÑAN SE INCORPORAN LAS MEJORES TÉCNICAS Y METODOLOGÍAS EXISTENTES, ASÍ COMO LA INFORMACIÓN Y MEDIDAS DE PREVENCIÓN Y MITIGACIÓN MÁS EFECTIVAS PARA ATENUAR LOS IMPACTOS AMBIENTALES, Y QUE EN TAL SENTIDO TODA LA INFORMACIÓN QUE SE PRESENTA ES VERÍDICA".

ATENTAMENTE

LA DIRECCIÓN GENERAL DE IMPACTO Y RIESGO AMBIENTAL

SEMARNAT

SECRETARÍA DE MEDIO AMBIENTE Y RECURSOS NATURALES

AVISO

CONSULTA PÚBLICA DEL PROYECTO

"TURÍSTICO RESIDENCIAL LAS COLINAS DEL PUERTO"

DE CONFORMIDAD CON LOS DISPUESTO POR LOS ARTÍCULOS 34 FRACCIÓN III DE LA LEY GENERAL DEL EQUILIBRIO ECOLÓGICO Y LA PROTECCIÓN AL AMBIENTE, 40 Y 41 DE SU REGLAMENTO EN MATERIA DE EVALUACIÓN DEL IMPACTO AMBIENTAL, SE HACE DEL CONOCIMIENTO DE LA CIUDADANÍA EN GENERAL QUE A PETICIÓN DE UN CIUDADANO DE LA COMUNIDAD EN LA QUE SE PRETENDE REALIZAR EL PROYECTO DENOMINADO **"TURÍSTICO RESIDENCIAL LAS COLINAS DEL PUERTO"**, CON CLAVE **03BS2008T0009** PROMOVIDO POR LA EMPRESA **LAS COLINAS POLO & GOLF RESORT, S. DE R. L. DE C. V.**, A PARTIR DEL **4 DE JULIO DE 2008** ESTA DGIRA DETERMINÓ DAR INICIO AL PROCESO DE CONSULTA PÚBLICA DEL PROYECTO MENCIONADO, PARA LO CUAL SE PONE A SU DISPOSICIÓN LOS CORREOS ELECTRÓNICOS: dgira@semarnat.gob.mx.

DE IGUAL MANERA RECIBIREMOS SUS OBSERVACIONES Y PROPUESTAS MEDIANTE CORREO CERTIFICADO EN: AV. REVOLUCIÓN #1425, COLONIA TLACOPAC, SAN ÁNGEL, C.P. 01040, DELEGACIÓN ÁLVARO OBREGÓN, MÉXICO, D.F. TODAS LAS PROPUESTAS DEBERÁN CONTENER EL NOMBRE COMPLETO DE LA PERSONA FÍSICA O MORAL QUE LA PRESENTE, DOMICILIO, INSTITUCIÓN QUE REPRESENTA Y CORREO ELECTRÓNICO.

CON LA FINALIDAD DE CONSIGNAR EN LA RESOLUCIÓN QUE SE EMITA RESPECTO DEL PROYECTO, LOS RESULTADOS DE LAS OBSERVACIONES Y PROPUESTAS FORMULADAS DURANTE EL PROCESO DE CONSULTA PÚBLICA, LE PROPORCIONAMOS EL SIGUIENTE **CUESTIONARIO**, EL CUAL FACILITARÁ EL ANÁLISIS E INCLUSIÓN DE LAS MISMAS EN EL PROCESO DE EVALUACIÓN QUE REALIZA LA SEMARNAT Y QUE DEBERÁ SER ENVIADO A LOS CORREOS ELECTRÓNICOS: dgira@semarnat.gob.mx.

EN EL MARCO DE LA CONSULTA PÚBLICA DEL PROYECTO DENOMINADO "**236CCI BAJA CALIFORNIA SUR III**" (EN ADELANTE "EL PROYECTO"), QUE LA DIRECCIÓN GENERAL DE IMPACTO Y RIESGO AMBIENTAL SUR DETERMINÓ INICIAR A PARTIR DEL 4 DE JUNIO DE 2008; Y, CON FUNDAMENTO EN LOS ARTÍCULOS 34 DE LA LEY GENERAL DEL EQUILIBRIO ECOLÓGICO Y LA PROTECCIÓN AL AMBIENTE; 38 Y 40 A 43 DEL REGLAMENTO DE LA MISMA LEY EN MATERIA DE EVALUACIÓN DEL IMPACTO AMBIENTAL; 2 FRACCIÓN XIX, 12, FRACCIÓN IV, 19 Y 27 DEL REGLAMENTO INTERIOR DE LA SECRETARÍA DE MEDIO AMBIENTE Y RECURSOS NATURALES, PUBLICADO EN EL DIARIO OFICIAL DE LA FEDERACIÓN EL 21 DE ENERO DE 2003 Y SUS REFORMAS PUBLICADAS EL 22 DE NOVIEMBRE DE 2004 Y EL 29 DE NOVIEMBRE DE 2006, **LA SECRETARÍA DE MEDIO AMBIENTE Y RECURSOS NATURALES**

CONVOCA

A LAS INSTITUCIONES ACADÉMICAS, INVESTIGADORES, AGRUPACIONES SOCIALES Y PRODUCTIVAS, ORGANIZACIONES NO GUBERNAMENTALES, MIEMBROS DE LOS CONSEJOS CONSULTIVOS PARA EL DESARROLLO SUSTENTABLE Y, A LA SOCIEDAD EN GENERAL, A PARTICIPAR EN LA

REUNIÓN PÚBLICA DE INFORMACIÓN

ACERCA DEL PROYECTO DENOMINADO "**236CCI BAJA CALIFORNIA SUR III**" QUE PROMUEVE LA **COMISIÓN FEDERAL DE ELECTRICIDAD.**

LA REUNIÓN PÚBLICA DE INFORMACIÓN QUE SE CELEBRARÁ EN LOS TÉRMINOS QUE MARCA LA LEY GENERAL DEL EQUILIBRIO ECOLÓGICO Y LA PROTECCIÓN AL AMBIENTE Y SU REGLAMENTO EN MATERIA DE EVALUACIÓN DEL IMPACTO AMBIENTAL, SE LLEVARÁ A CABO **EL DÍA 16 DE JULIO EN EL SALÓN "CONQUISTADORES" DEL HOTEL LOS ARCOS, CALLE ÁLVARO OBREGÓN NO. 498, ENTRE ROSALES Y ALLENDE, COLONIA CENTRO, C.P. 23000, MUNICIPIO DE LA PAZ, BAJA CALIFORNIA SUR.**

OBJETIVOS

1. QUE EL PROMOVENTE DEL PROYECTO INFORME Y EXPONGA LOS ASPECTOS TÉCNICOS AMBIENTALES DEL MISMO, LOS POSIBLES IMPACTOS AMBIENTALES QUE SE OCASIONARÍAN POR LA REALIZACIÓN DE LA OBRA; Y, LAS MEDIDAS DE PREVENCIÓN Y MITIGACIÓN QUE SERÍAN IMPLEMENTADAS.

2. QUE LOS MIEMBROS DE LA SOCIEDAD PARTICIPEN PRESENTANDO OBSERVACIONES Y PROPUESTAS SOBRE LOS ASPECTOS TÉCNICOS AMBIENTALES DEL PROYECTO, SUS POSIBLES IMPACTOS AMBIENTALES, ASÍ COMO SOBRE LAS MEDIDAS DE PREVENCIÓN Y MITIGACIÓN PLANTEADAS POR EL PROMOVENTE O LAS ADICIONALES QUE CONSIDEREN CONVENIENTE PROPONER.

3. QUE EL PROMOVENTE ATIENDA, DURANTE LA REUNIÓN, LAS DUDAS QUE LE SEAN PLANTEADAS EN RELACIÓN CON LOS ASPECTOS TÉCNICOS AMBIENTALES DEL PROYECTO, SUS POSIBLES IMPACTOS AMBIENTALES Y, LAS MEDIDAS DE PREVENCIÓN Y MITIGACIÓN PLANTEADAS; Y,

4. QUE LA SEMARNAT, A TRAVÉS DE LA DELEGACIÓN FEDERAL EN BAJA CALIFORNIA SUR, ESCUCHE Y TOME EN CUENTA EN LA EVALUACIÓN DE IMPACTO AMBIENTAL DEL PROYECTO, LAS OBSERVACIONES Y PROPUESTAS FORMULADAS DURANTE LA REUNIÓN PÚBLICA DE INFORMACIÓN COMO PARTE DEL PROCESO DE CONSULTA PÚBLICA.

BASES DE PARTICIPACIÓN

LA SEMARNAT A TRAVÉS DE LA UNIDAD COORDINADORA DE PARTICIPACIÓN SOCIAL Y TRANSPARENCIA, CONJUNTAMENTE CON LA DELEGACIÓN FEDERAL EN EL ESTADO DE BAJA CALIFORNIA SUR, COORDINARÁN LA AGENDA DE LA REUNIÓN.

LA INVITACIÓN Y ACCESO A LA REUNIÓN PÚBLICA DE INFORMACIÓN ESTÁN ABIERTOS A TODA PERSONA INTERESADA Y NO ESTÁN SUJETOS A NINGÚN REQUISITO, SALVO EL REGISTRO DE ASISTENCIA QUE DEBERÁ REALIZARSE AL INGRESAR A LA MISMA.

SIN EMBARGO, AQUELLOS INTERESADOS EN PRESENTAR O EXPONER VERBALMENTE MEDIANTE UNA PONENCIA, OBSERVACIONES, COMENTARIOS Y/O PROPUESTAS AL PROYECTO DURANTE LA REUNIÓN PÚBLICA DE INFORMACIÓN, DEBERÁN CUMPLIR CON UN REGISTRO PREVIO A LA FECHA DE REALIZACIÓN DE LA MISMA Y HACERLO CONFORME A LO SIGUIENTE:

1. LAS SOLICITUDES DE PONENCIA DEBERÁN HACERSE MEDIANTE EL **"*FORMATO DE SOLICITUD DE PONENCIA*"**, EL CUAL ESTÁ DISPONIBLE EN LAS OFICINAS DE LA DELEGACIÓN DE LA SEMARNAT EN EL ESTADO DE BAJA CALIFORNIA SUR, UBICADAS EN MELCHOR OCAMPO NO. 1045, ENTRE LIC. VERDAD Y

MARCELO RUBIO, COLONIA CENTRO, C.P. 23000, MUNICIPIO LA PAZ, B.C.S. TAMBIÉN PODRÁ SER **SOLICITADO** A TRAVÉS DEL CORREO ELECTRÓNICO: PLANEACION@BCS.SEMARNAT.GOB.MX, Y AL TELÉFONO (612) 12-3-93-13.

2. LA **RECEPCIÓN DE SOLICITUDES DE PONENCIA** SE HARÁ, A PARTIR DE LA FECHA DE PUBLICACIÓN DE LA PRESENTE CONVOCATORIA Y **HASTA LAS 18:00 HORAS DEL DÍA 15 DE JULIO DE 2008,** A TRAVÉS DE LA PROPIA DELEGACIÓN FEDERAL DE LA SEMARNAT EN EL ESTADO DE BAJA CALIFORNIA SUR O, A TRAVÉS DEL CORREO ELECTRÓNICO MENCIONADO EN EL PÁRRAFO ANTERIOR Y AL NÚMERO DE FAX (01 612) 12 5 49 45.

AL FORMATO ENVIADO PODRÁ ADJUNTARSE, EN SU CASO, EL DOCUMENTO IMPRESO O ELECTRÓNICO QUE CONTENGA LAS OBSERVACIONES O PROPUESTAS AL PROYECTO, CON EL FIN DE QUE SE ANEXEN AL ACTA CIRCUNSTANCIADA DE LA REUNIÓN Y FORMEN PARTE DEL EXPEDIENTE RESPECTIVO, DE NO ADJUNTARSE CON EL FORMATO MENCIONADO, EL DOCUMENTO RESPECTIVO PODRÁ ENTREGARSE DURANTE EL CURSO DE LA REUNIÓN PÚBLICA DE INFORMACIÓN O SER ENVIADO HASTA EL 30 DE JULIO DE 2008 A LAS OFICINAS DE LA DIRECCIÓN GENERAL DE IMPACTO Y RIESGO AMBIENTAL.

3. POR TANTO, AUNQUE NO ES NECESARIO REQUISITAR EL "FORMATO DE SOLICITUD DE PONENCIA" PARA ASISTIR A LA REUNIÓN, **SÍ** ES NECESARIO SOLICITARLO Y ENVIARLO OPORTUNAMENTE CONFORME A LAS BASES 1 Y 2, **PARA PODER REALIZAR UNA PONENCIA VERBAL DE LAS OBSERVACIONES, COMENTARIOS O PROPUESTAS AL PROYECTO** EN LA SESIÓN RESPECTIVA DE DICHA REUNIÓN.

4. LA UNIDAD COORDINADORA DE PARTICIPACIÓN SOCIAL Y TRANSPARENCIA, CONJUNTAMENTE CON LA DELEGACIÓN FEDERAL DE LA SEMARNAT EN EL ESTADO DE BAJA CALIFORNIA SUR, DETERMINARÁ EL TIEMPO QUE PUEDA SER ASIGNADO A CADA PERSONA PARA LA EXPOSICIÓN DE SU PONENCIA, CONSIDERANDO PARA ELLO, EL NÚMERO DE SOLICITUDES QUE SEAN RECIBIDAS CONFORME AL PÁRRAFO 2. EL TIEMPO ASIGNADO A CADA UNA DE ELLAS, DEBERÁ SER RESPETADO SIN EXCEPCIÓN ALGUNA.

5. LAS PRESENTACIONES DE PONENTES PREVIAMENTE REGISTRADOS SE HARÁN EN EL ORDEN EN QUE HAYAN SIDO RECIBIDOS SUS FORMATOS DE SOLICITUD DE PONENCIA, EN EL ENTENDIDO DE QUE SI ALGUNA PERSONA NO SE ENCUENTRA PRESENTE EN EL MOMENTO DE SER LLAMADA CONFORME A SU TURNO PARA SU EXPOSICIÓN DURANTE LA SESIÓN RESPECTIVA, SE LE HARÁ UN SEGUNDO LLAMADO AL FINALIZAR LAS PARTICIPACIONES DE LOS OTROS PONENTES Y, DE NO PRESENTARSE EN ESTA SEGUNDA OCASIÓN, PERDERÁ LA POSIBILIDAD DE EXPONER VERBALMENTE SU PONENCIA Y SÓLO PODRÁ HACER COMENTARIOS O PROPUESTAS POR ESCRITO, EN LOS TÉRMINOS SEÑALADOS EN EL PÁRRAFO SEGUNDO. NINGUNA PERSONA REGISTRADA PREVIAMENTE COMO PONENTE PODRÁ CEDER A OTRA SU TIEMPO DE PARTICIPACIÓN ASIGNADO.

6. TODAS AQUELLAS PERSONAS QUE NO SE INSCRIBAN O PARTICIPEN COMO PONENTES PREVIAMENTE REGISTRADOS CONFORME A LAS BASES 1 A 5, PERO TENGAN INTERÉS EN PRESENTAR OBSERVACIONES Y PROPUESTAS AL PROYECTO, PODRÁN FORMULARLOS EN LA SESIÓN DE PREGUNTAS Y RESPUESTAS, AJUSTÁNDOSE A LA DINÁMICA Y TIEMPOS QUE PARA ELLO SE ESTABLEZCAN; O BIEN, PODRÁN TAMBIÉN ENVIARLOS POR ESCRITO, A LA DIRECCIÓN GENERAL DE IMPACTO Y RIESGO AMBIENTAL DE ACUERDO A LO ESTABLECIDO EN EL PÁRRAFO SEGUNDO Y HASTA EL 30 DE JULIO DE 2008.

7. EN CUALQUIER CIRCUNSTANCIA, TODAS LAS OBSERVACIONES Y PROPUESTAS DEBERÁN CONTENER EL **NOMBRE Y DOMICILIO COMPLETOS** DE LA PERSONA FÍSICA O MORAL QUE LA PRESENTE, ASÍ COMO, DE SER EL CASO, LA INSTITUCIÓN QUE REPRESENTE Y SU CORREO ELECTRÓNICO.

8. EL EXPEDIENTE DE LA MANIFESTACIÓN DE IMPACTO AMBIENTAL PRESENTADA POR EL PROMOVENTE, SE ENCUENTRA A DISPOSICIÓN DE CUALQUIER PERSONA PARA SU CONSULTA EN LAS OFICINAS DE LA DELEGACIÓN FEDERAL DE LA SEMARNAT EN EL ESTADO DE BAJA CALIFORNIA SUR; ASÍ COMO, EN EL PORTAL DE INTERNET HTTP://WWW.SEMARNAT.GOB.MX/TRAMITESYSERVICIOS/PAGES/CONSULTATUTRAMITE.ASPX, CON EL NÚMERO DE CLAVE DE PROYECTO **03BS2008E0008.**

9. DURANTE LA REUNIÓN, LOS ASISTENTES DEBEN EVITAR CUALQUIER TIPO DE PROPAGANDA, MANIFESTACIÓN O COMPORTAMIENTO (COMO GRITOS, SILBIDOS, APLAUSOS, ETC.) QUE PUEDAN ALTERAR EL ORDEN Y EL BUEN DESARROLLO DE LA REUNIÓN, PROCURANDO OBSERVAR EN TODO MOMENTO ACTITUDES DE RESPETO, TOLERANCIA Y CIVILIDAD DURANTE LAS INTERVENCIONES, A EFECTO DE QUE LA REUNIÓN CUMPLA CON EL PROPÓSITO DE SER UN EJERCICIO DE PARTICIPACIÓN SOCIAL EFECTIVO, ORDENADO Y CORRESPONSABLE.

10.- EN CASO DE QUE SE CUMPLA ANTICIPADAMENTE CON ALGUNA ACTIVIDAD DEL ORDEN DEL DÍA, SE PODRÁ PASAR AL DESAHOGO DE LA SIGUIENTE, HASTA FINALIZAR LA REUNIÓN PÚBLICA DE INFORMACIÓN.

LA REUNIÓN PÚBLICA DE INFORMACIÓN SE DESARROLLARÁ CONFORME AL SIGUIENTE:

ORDEN DEL DÍA
16 DE JULIO DE 2008

HORA	ACTIVIDAD
9: 00 – 9:30	REGISTRO DE ASISTENTES.
9:30 – 9:45	BIENVENIDA Y EXPLICACIÓN DE LA DINÁMICA.
9:45 –11:00	PRESENTACIÓN DEL PROYECTO **""236CCI BAJA CALIFORNIA SUR III",** POR PARTE DEL PROMOVENTE.
11:00-11:10	RECESO.
11:10 – 15:00	PRESENTACIONES DE PONENTES PREVIAMENTE REGISTRADOS.
15:00 – 16:00	COMIDA (LIBRE).
16:00 – 17:50	SESIÓN DE PREGUNTAS Y RESPUESTAS.
17:50 -18:00	ELABORACIÓN, LECTURA DEL ACTA CIRCUNSTANCIADA Y CIERRE DE LA REUNIÓN.