SEMARNAT
SECRETARÍA DE MEDIO AMBIENTE Y RECURSOS NATURALES

GACETA ECOLÓGICA

AÑO VIII | SEPARATA N° DGIRA/003/10 | SEMARNAT/DGIRA

LISTADO DEL INGRESO DE PROYECTOS Y EMISIÓN DE RESOLUTIVOS DERIVADOS DEL PROCEDIMIENTO DE EVALUACIÓN DE IMPACTO Y RIESGO AMBIENTAL

MÉXICO, D. F. ENERO 21 DEL 2010

EN CUMPLIMIENTO A LO ESTABLECIDO EN EL 5° PÁRRAFO DEL ARTÍCULO 31, DE LA LEY GENERAL DEL EQUILIBRIO ECOLÓGICO Y LA PROTECCIÓN AL AMBIENTE Y AL ARTÍCULO 37 DE SU REGLAMENTO EN MATERIA DE EVALUACIÓN DEL IMPACTO AMBIENTAL SE PUBLICAN LOS SIGUIENTES LISTADOS:

1) PROYECTOS INGRESADOS AL PEIA EN LA DGIRA, DEL 14 AL 20 DE ENERO DEL 2010 (INCLUYE EXTEMPORÁNEOS).

NO	ENTIDAD	MUNICIPIO	CLAVE	PROMOVENTE	PROYECTO	MODALIDAD	FECHA DE INGRESO
1	BAJA CALIFORNIA	TECATE	02BC2010G0001	SERVI GAS DEL NORTE S.A.	PLANTA DE ALMACENAMIENTO Y DISTRIBUCIÓN DE GAS L.P. EN TECATE, BAJA CALIFORNIA.	MIA.-PARTICULAR	20-ENE-10
ELEMENTOS QUE INTEGRAN EL PROYECTO: CONSISTE EN LA CONSTRUCCIÓN E INSTALACIÓN DE LA INFRAESTRUCTURA NECESARIA PARA LA RECEPCIÓN, ALMACENAMIENTO Y DISTRIBUCIÓN DE GAS L.P., CON UNA CAPACIDAD DE 1, 000, 000.00 LITROS BASE AGUA, DISTRIBUIDOS EN CUATRO TANQUES TIPO HORIZONTAL DE 250, 000.00 LTS. CADA UNO, EN UN PREDIO CON UNA SUPERFICIE DE 29, 776.16 M2, LOCALIZADO EN EL KM. 52 + 296.83 DE LA CARRETERA FEDERAL NO. 2 TIJUANA – TECATE, EN LA ZONA INDUSTRIAL DENOMINADA PASO DEL ÁGUILA, QUE SE ENCUENTRA A UNOS 7 KM APROX. DE LA ZONA URBANA DEL MUNICIPIO DE TECATE							
2	COLIMA	MANZANILLO	06CL2010V0001	ADMINISTRACION PORTUARIA INTEGRAL DE MANZANILLO, S.A. DE C.V.	CONECTIVIDAD DE LA ZONA NORTE DEL PUERTO INTERIOR DE LA LAGUNA DE SAN PEDRITO, MANZANILLO, COLIMA	MIA.-REGIONAL	15-ENE-10
ELEMENTOS QUE INTEGRAN EL PROYECTO: CONSISTE EN LA CONSTRUCCIÓN DE INFRAESTRUCTURA VIAL Y PEATONAL QUE PERMITA MEJORAR LAS CONDICIONES DE COMUNCIACIÓN ENTRE EL PUERTO Y LA CIUDAD, EVITANDO INTERRUMPIR EL TRÁNSITO LOCAL CON ACTIVIDADES DE ENTRADA Y SALIDA DE MERCANCÍAS DEL PUERTO A TRAVÉS DEL FERROCARRIL Y DEL AUTOTRANSPORTE DE CARGA, PARA LO CUAL SERÁN CONSTRUIDOS 5 PUENTES VEHICULARES, 3 PUENTES PEATONALES, TRES VIALIDADES (1.- PARA EL TRÁNSITO URBANO DE MANZANILLO CON DOS CUERPOS DE 10.50 M CON UN SEPARADOR CENTRAL DE 2 M PARA ALOJAR TRES CARRILES DE CIRCULACIÓN POR SENTIDO Y BANQUETAS LATERALES DE 4 M, CON UNA LONGITUD APROXIMADA DE 2,700 M; 2.- VIALIDAD DE SERVICIO A FONDEPORT CON ANCHO VARIABLE DE 7 A 12 M, CON DOS CARRILES EN UN SOLO SENTIDO DE CIRCULACION Y ALOJARÁ LOS ENLACES DE LAS ESTRUCTURAS A DESNIVEL CON UNA LONGITUD DE 2,900 M, APROXIMADAMENTE; 3.- VIALIDAD DE ACCESO AL PUERTO INTERIOR ZONA NORTE, CON UN CUERPO DE 12 M, QUE ALOJARÁ TRES CARRILES DE CIRCULACIÓN, CON UNA LONGITUD DE 1,850 M), ACCESO FERROVIARIO, CON UNA LONGITUD DE 2,300 M. SERÁ REMOVIDA VEGETACIÓN FORESTAL PERO NO SE REQUIERE DEL CAMBIO DE USO DEL SUELO DE TERRENOS FORESTALES EN VIRTUD DE QUE SE TRATA DE VEGETACIÓN URBANA INDUCIDA. NO SE ENCUENTRA EN ÁREAS NATURALES PROTEGIDAS. NO SE DETECTARON ESPECIES DE FLORA Y FAUNA SUJETAS A ALGUNA CATEGORÍA DE RIESGO, CONFORME A LA NOM-059-SEMARNAT-2001.							
3	ESTADO DE MÉXICO	TEXCOCO	15EM2010F0003	UNIVERSIDAD AUTÓNOMA CHAPINGO.	CONSTRUCCIÓN DE UNA UNIDAD HABITACIONAL ECOLÓGICA EN EL PREDIO LAS CRUCES,	MIA.-PARTICULAR	15-ENE-10

					TEQUEXQUINÁHUAC; TEXCOCO, ESTADO DE MÉXICO. PRIMERA ETAPA: CAMBIO DE USO DEL SUELO.		
ELEMENTOS QUE INTEGRAN EL PROYECTO: CONSISTE EN EL CAMBIO DE USO DEL SUELO EN 60 HECTÁREAS DE VEGETACIÓN SECUNDARIA DE BOSQUE DE ENCINO CON MANCHONES AISLADOS DE MATORRAL XERÓFILO DE ACACIA FARNESIANA Y PASTIZALES.PARA LA CONSTRUCCIÓN DE UNA UNIDAD HABITACIONAL ECOLÓGICA.							
4	GUANAJUATO	XICHU	11GU2010VD001	GOBIERNO DEL ESTADO DE GUANAJUATO / SECRETARíA DE OBRA PÚBLICA.	REHABILITACIÓN DEL CAMINO XICHU - LA NORIA, EN EL MUNICIPIO DE XICHU, GUANAJUATO.	MIA.-PARTICULAR	14-ENE-10
ELEMENTOS QUE INTEGRAN EL PROYECTO: CONSISTE EN LA CONSISTE EN LA REHABILITACIÓN DE UN CAMINO TIPO "E" DE 20 KM DE LONGITUD Y UN ANCHO DE CORONA DE 6M, EL PROYECTO SE ENCUENTRA DENTRO DE LA RESERVA DE LA BIOSFERA DE LA SIERRA GORDA DE GUANAJUATO, REQUIERE DE REMOCIÓN DE VEGETACIÓN FORESTAL DE TIPO SELVA BAJA CADUCIFOLIA Y MATORRAL SUBMONTANO DENTRO DE UN ÁREA DE 20 HA.							
5	GUERRERO	GENERAL HELIODORO CASTILLO	12GE2010V0001	ORGANISMO PÚBLICO DESCENTRALIZADO COMISIÓN DE INFRAESTRUCTURA CARRETERA AEROPORTUARIA DEL ESTADO DE GUERRERO.	MODERNIZACIÓN DEL CAMINO RURAL EL PARAÍSO - PUERTO DEL GALLO - EL JILGUERO, DEL KILÓMETRO 81+000 AL 91+000, EN EL MUNICIPIO DEL GENERAL HELIODORO CASTILLO, DEL ESTADO DE GUERRERO.	MIA.-REGIONAL	18-ENE-10
ELEMENTOS QUE INTEGRAN EL PROYECTO: CONSISTE EN LA CONSTRUCCIÓN DE UN CAMINO TIPO "D" DE 10KM DE LONGITUD Y UN ANCHO DE CORONA DE 7M DENTRO DE UN DERECHO DE VIA DE 40M, REQUIERE DE REMOCIÓN DE UNA SUPERFICIE DE 0.83HA DE VEGETACIÓN FORESTAL DE TIPO BOSQUE DE PINO ENCINO, EL PROYECTO SE ENCUENTRA DENTRO DE LA RTP 117 "SIERRA MADRE DEL SUR DE GUERRERO"							
6	HIDALGO	TEPEJI DEL RIO DE OCAMPO	13HI2009HD010	AGUAS TRATATADAS DE TEPEJI DEL RÍO, S.A. DE C.V.	MANIFESTACIÓN DE IMPACTO AMBIENTAL DE LA PLANTA DE TRATAMIENTO DE AGUAS RESIDUALES, DEL MUNICIPIO DE TEPEJI DEL RÍO DE OCAMPO, HIDALGO.	MIA.-REGIONAL	18-ENE-10
ELEMENTOS QUE INTEGRAN EL PROYECTO: CONSISTE EN LA CONSTRUCCIÓN Y OPERACIÓN DE UNA PLANTA DE TRATAMIENTO DE AGUAS RESIDUALES PARA UN GASTO DE DISEÑO DE 100 LPS Y GASTO MÁXIMO DE 180 LPS Y CONTARÁ CON UN SISTEMA DE TRATAMIENTO DE LODOS ACTIVADOS, UTILIZANDO PARA LA DESINFECCIÓN DEL AGUA GAS CLORO EN 4 TANQUES CON CAPACIDAD DE 908 KG CADA UNO. EL AGUA UNA VEZ TRATADA SE DESCARGARÁ A LA PRESA LA REQUENA.							
7	HIDALGO	HUASCA DE OCAMPO	13HI2009VD009	SECRETARÍA DE COMUNICACIONES Y TRANSPORTES. CENTRO SCT HIDALGO.	ENTRONQUE EL COMANCHE.	MIA.-PARTICULAR	18-ENE-10
ELEMENTOS QUE INTEGRAN EL PROYECTO: CONSISTE EN LA CONSTRUCCIÓN DE UN PASO SUPERIOR VEHICULAR PARA MEJORAR LA COMUNICACIÓN EN LA ZONA DE CRUCE DEL ENTRONUE EL COMANCHE CON LA CARRETERA A PACHUCA-TAMPICO, EN SU KM 22+100, CONTANDO CON UNA LONGITUD TOTAL DE 255.907 M. NO REQUIERE DE CAMBIO DE USO DE SUELO DE TERRENOS FORESTALES. NO SE ENCUENTRA EN ÁREAS NATURALES PROTEGIDAS. NO SE DETECTARON ESPECIES DE FLORA Y FAUNA SUJETAS A ALGUNA CATEGORÍA DE RIESGO, CONFORME A LA NOM-059-SEMARNAT-2001.							
8	JALISCO	CABO	14JA2009VD101	SECRETARÍA DE DESARROLLO RURAL AMPLIACIÓN Y MODERNIZACIÓN DEL CAMINO RURAL TIPO C LOS PANALES.	AMPLIACIÓN Y MODERNIZACIÓN DEL CAMINO RURAL C PRESA LOS PANALES, KILÓMETRO 5+317.07 AL 210+792.	MIA.-PARTICULAR	20-ENE-10
ELEMENTOS QUE INTEGRAN EL PROYECTO: CONSISTE EN LA CONSTRUCCIÓN DE UN CAMINO TIPO "C" CON UNA LONGITUD DE 5.475 KM Y UN ANCHO DE CORONA DE 8M DENTRO DE UN DERECHO DE VIA DE 20M, REQUIERE DE REMOCIÓN DE VEGETACIÓN FORESTAL DE TIPO SELVA MEDIA SUBCADUCIFOLIA EN UNA SUPERFICIE DE 21.7 HA, EL PROYECTO SE ENCUENTRA DENTRO DE LA RTP-63 CHAMELA-CABO CORRIENTES.							
9	JALISCO	PUERTO VALLARTA	14JA2010T0001	XTRA INMUEBLES, S.A. DE C.V.	RESTAURACIÓN Y AMPLIACIÓN DEL PERFIL COSTERO TRES MARES.	MIA.-PARTICULAR	15-ENE-10
ELEMENTOS QUE INTEGRAN EL PROYECTO: CONSISTE EN LA AMPLIACIÓN DE LA ZONA DE PLAYA MEDIANTE LA CONSTRUCCIÓN DE UN ESPIGÓN Y TRES TÓMBOLOS COLOCADOS DE FORMA PARALELA A NO MÁS DE 100 M DE DISTANCIA DE LA LÍNEA DE COSTA Y PERPENDICULAR A LA LÍNEA DEL ESPIGÓN, OCUPANDO UNA SUPERFICE DE 12,915.13 M2, UBICADO SOBRE LAS AGUAS DEL OCÉANO PACIFÍCO FRENTE DE LA PORCIÓN DE PLAYA SITUADA SOBRE PASEO DE LA MARINA NORTE S/N, COLONIA MARINA VALLARTA, MUNICIPIO DE PUERTO VALLARTA, EN EL ESTADO DE JALISCO.							
10	NUEVO LEÓN	MONTERREY	19NL2010UD002	EDUARDO GARCÍA MARÍN.	FRACCIONAMIENTO LA LAGRIMA.	INFORME PREVENTIVO	14-ENE-10
ELEMENTOS QUE INTEGRAN EL PROYECTO: CONSISTE EN EL CAMBIO DE USO DEL SUELO EN 22,126.00 M2 (2.2126 HA) DE VEGETACIÓN DE MATORRAL SUBMONTANO CON VEGETACIÓN SECUNDARIA ARBUSTIVA PARA LA URBANIZACIÓN Y LOTIFICACIÓN DE DOS PREDIOS.							
11	OAXACA	VILLA DE ETLA	20OA2010VD007	CAMINOS Y AEROPISTAS DE OAXACA / GOBIERNO DEL ESTADO DE OAXACA.	LIBRMIENTO SUR DE LA CIUDAD DE OAXACA.	MIA.-REGIONAL	19-ENE-10
ELEMENTOS QUE INTEGRAN EL PROYECTO: CONSISTE EN LA CONSTRUCCIÓN DE UNA CARRETERA PAVIMENTADA TIPO "A2" DE 52.4 KM DE LONGITUD Y UN ANCHO DE CORONA DE 12M DENTRO DE UN DERECHO DE VIA DE 60M,REQUIERE DE CAMBIO DE USO DE DE VEGETACIÓN FORESTAL DE TIPO SELVA BAJA SUBCADUCIFOLIA, EL PROYECTO SE ENCUENTRA DENTRO DE LAS RTP 127, RTP130							
12	OAXACA	SAN JUAN COTZOCON	20OA2010VD001	MUNICIPIO DE SAN JUAN COTZOCON.	ESTUDIO Y PROYECTO PARA LA MODERNIZACION Y AMPLIACION DEL CAMINO LA SABANA, E.C. SAN JUAN COTZOCON.	MIA.-REGIONAL	19-ENE-10
ELEMENTOS QUE INTEGRAN EL PROYECTO: CONSISTE EN LA AMPLIACIÓN Y MODERNIZACIÓN DE UN CAMINO TIPO "E" A UN TIPO "D" DE 25 KM DE LONGITUD, 7M DE ANCHO DE CORONA, DENTRO DE UN DERECHO DE VIA DE 40M, POR LO QUE SE TENDRÁ UN AREA DE CONSTRUCCIÓN DE 17.5HA, REQUIERE DE REMOCIÓN DE VEGETACIÓN FORESTAL DE TIPO SELVA ALTA PERENNIFOLIA Y BOSQUE DE PINO ENCINO. EL PROYECTO NO SE ENCUENTRA DENTRO DEL POLÍGONO DE ALGUNA ANP.							
13	QUINTANA ROO	LÁZARO CÁRDENAS	23QR2010T0001	EUROPAMEXICO, S.A. DE C.V.	AMPLIACIÓN HOTEL UK UM.	MIA.-PARTICULAR	14-ENE-10
ELEMENTOS QUE INTEGRAN EL PROYECTO: PRETENDE DESARROLLARSE EN UNA SUPERFICIE DE 14,173.02 M2 Y CONSISTE EN LA AMPLIACIÓN DE 52 CUARTOS EN 13 VILLAS, MÁS UNA VILLA MASTER DE 5 RECÁMARAS EN DOS NIVELES; ASÍ MISMO SE PRETENDE CONSTRUIR PARA DAR SERVICIO AL HOTEL UN ATRACADERO RÚSTICO DE MADERA.							
14	SINALOA	SINALOA	25SI2009HD133	AYUNTAMIENTO DE SINALOA DE LEYVA.	MODERNIZACIÓN Y PAVIMENTACIÓN DEL CAMINO SINALOA DE LEYVA EL VERANITO, EN UN TRAMO DE 15.0 KILÓMETROS.	MIA.-PARTICULAR	14-ENE-10

ELEMENTOS QUE INTEGRAN EL PROYECTO: CONSISTE EN LA MODERNIZACIÓN DE UN CAMINO RURAL DE TERRACERÍA DE 15.0 KM, A ESPECIFICACIONES DE CAMINO TIPO "C", CON ANCHO DE CORONA Y DE CALZADA DE 7.0 M, PARA ALOJAR 2 CARRILES DE 3.5 M, CON UNA SUPERFICIE DE AFECTACIÓN DE 30.0 HA.								
15	SINALOA	MOCORITO	25SI2009FD127	GILBERTO ALAPIZCO JIMENEZ.	CONJUNTO PREDIAL FORESTAL, MOCORITO CENTRO.	MIA.-REGIONAL	14-ENE-10	
ELEMENTOS QUE INTEGRAN EL PROYECTO: CONSISTE EN EL APROVECHAMIENTO RACIONAL DE MADERA EN ROLLO, POSTE, LEÑA, RETÉN Y ESTACÓN DE ESPECIES COMUNES TROPICALES EN UNA SUPERFICIE DE 3,424 HA, Y SE APROVECHARÁ UN VOLUMEN DE 76,131 M3 RTA DE ESPECIES COMUNES. EL APROVECHAMIENTO SE REALIZARÁ EN SELVA BAJA CADUCIFOLIA, SELVA MEDIANA SUBCADUCIFOLIA Y SELVA BAJA ESPINOSA. LOS EJIDOS INVOLUCRADOS SERÁN LA PALMA Y COFRADÍA DE LOS SOTO.								
16	SINALOA	MOCORITO	25SI2009FD128	JOSÉ RODOLFO BARRAGAN ROCHA.	CONJUNTO PREDIAL FORESTAL MOCORITO NORTE APROVECHAMIENTO FORESTAL.	MIA.-REGIONAL	14-ENE-10	
ELEMENTOS QUE INTEGRAN EL PROYECTO: CONSISTE EN EL APROVECHAMIENTO RACIONAL DE MADERA EN ROLLO, POSTE, LEÑA, RETÉN Y ESTACÓN DE ESPECIES COMUNES TROPICALES EN UNA SUPERFICIE DE 6,980 HA, Y SE APROVECHARÁ UN VOLUMEN DE 94,424 M3 RTA DE ESPECIES COMUNES. EL APROVECHAMIENTO SE REALIZARÁ EN SELVA BAJA CADUCIFOLIA, SELVA MEDIANA SUBCADUCIFOLIA Y SELVA BAJA ESPINOSA. LOS EJIDOS O COMUNIDADES INVOLUCRADOS SERÁN AGUAJITO DE LEÓN, EJ. POTRILLOS, EJ. BARRANCA DOS, BACAMACARI Y EJ. MEZQUITE GORDO.								
17	TAMAULIPAS	VICTORIA	28TM2009VD071	SECRETARÍA DE OBRAS PÚBLICAS, DESARROLLO URBANO Y ECOLOGÍA, GOBIERNO DEL ESTADO DE TAMAULIPAS	ENTRONQUE A DESNIVEL DE LA CARRETERA VICTORIA SOTO LA MARINA KM. 8 + 316 CON LA CARRETERA JUAN CAPITAN EL CHIHUE	MIA.-PARTICULAR	11-ENE-10	
ELEMENTOS QUE INTEGRAN EL PROYECTO: CONSISTE EN LA CONSTRUCCIÓN DE UN LIBRAMIENTO CON UNA LONGITUD DE 945 M CON CARACTERISTICAS DE CARRETERA TIPO A2, CON ANCHO DE CORONA DE 11.0 M, PARA ALOJAR 2 CARRILES DE 3.5 M Y ACOTAMIENTOS DE DE 2.0 M, DENTRO DE UN DERECHO DE VIA DE 16.0 M, CONTARÁ CON ENTRONQUES A DESNIVEL EN SUS EXTREMOS, REQUIERE DEL CAMBIO DE USO DE SUELO DE 0.75 HA DE MATORRAL SUBMONTANO. NO SE DETECTARON ESPECIES DE FLORA Y FAUNA SUJETAS A ALGUNA CATEGORÍA DE RIESGO, CONFORME A LA NOM-059-SEMARNAT-2001.								

2) RESOLUTIVOS EMITIDOS EN EL PEIA EN LA DGIRA, DEL 14 AL 20 DE ENERO DEL 2010 (INCLUYE EXTEMPORÁNEOS).

NO	ENTIDAD	MUNICIPIO	CLAVE	PROMOVENTE	PROYECTO	MODALIDAD	FECHA DE INGRESO	FECHA DE RESOLUCION	VIGENCIA
1	ESTADO DE MÉXICO	OCUILAN	15EM2009T0016	COMUNAL SAN JUAN ATZINGO MUNICIPIO DE OCUILAN DE ARTEAGA MÉXICO	PROYECTO ECOTURÍSTICO SAN JUAN ATZINGO DEL APFFS COBIO CHICHINAUTZIN – PN LAGUNAS DE ZEMPOALA	MIA.-PARTICULAR	22-may-09	13-ene-10	NO APLICA
2	NUEVO LEÓN	MONTERREY	19NL2009UD114	FABIAN CARLOS GONZÁLEZ QUIROGA.	FRACCIONAMIENTO LADERAS II.	INFORME PREVENTIVO	07-dic-09	18-ene-10	NO APLICA
3	SINALOA	AHOME	25SI2009H0011	GRUPO ACUÍCOLA SANTA FE, S.A. DE C.V.	CONSTRUCCIÓN DE UNA COSTERA PARA EL ABASTO DE AGUA DE MAR EN LA MICRO ZONA ACUÍCOLA 2B, DEL MUNICIPIO DE AHOME, SINALOA.	MIA.-PARTICULAR	07-oct-09	15-ene-09	NO APLICA

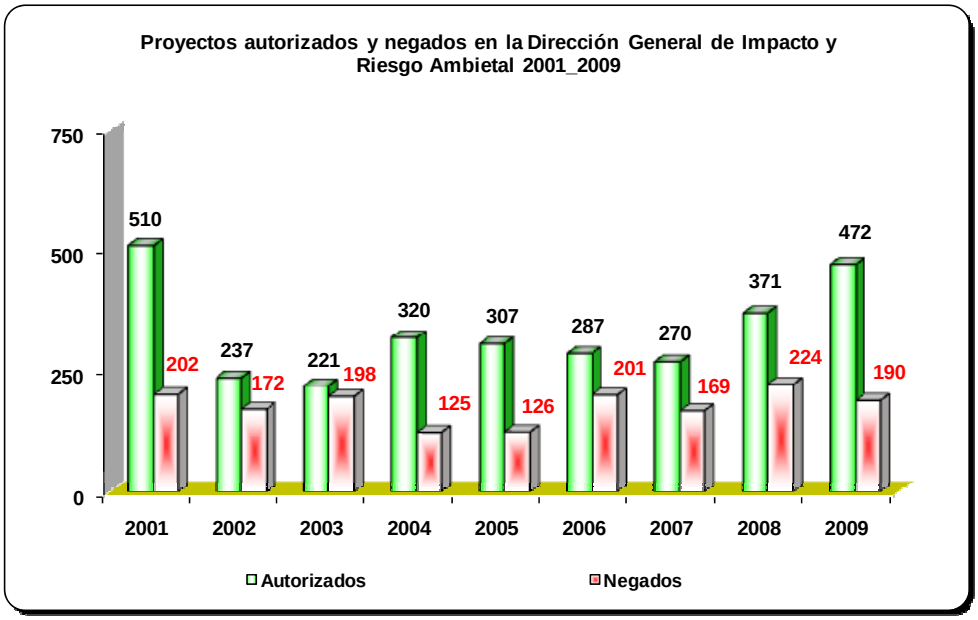

PRINCIPALES RAZONES POR RAZONES POR LAS QUE SE PUEDE RECHAZAR O NEGAR LA AUTORIZACIÓN DE PROYECTOS (ENTRE OTRAS):

A).- NO CUMPLIR CON LOS REQUISITOS ESTABLECIDOS EN LA LEEGEPA.

B).- DEFICIENCIAS EN LA INFORMACIÓN PROPORCIONADA EN EL ESTUDIO Y/O MALA CALIDAD DEL MISMO.

C).- POR CONTRAVENIR LAS DISPOSICIONES ESTABLECIDAS EN LOS INSTRUMENTOS DE POLÍTICA AMBIENTAL APLICABLES.

D).- INICIO DE OBRAS SIN CONTAR CON AUTORIZACIÓN PREVIA.

CIFRAS AL 31 DE DICIEMBRE DE 2009.

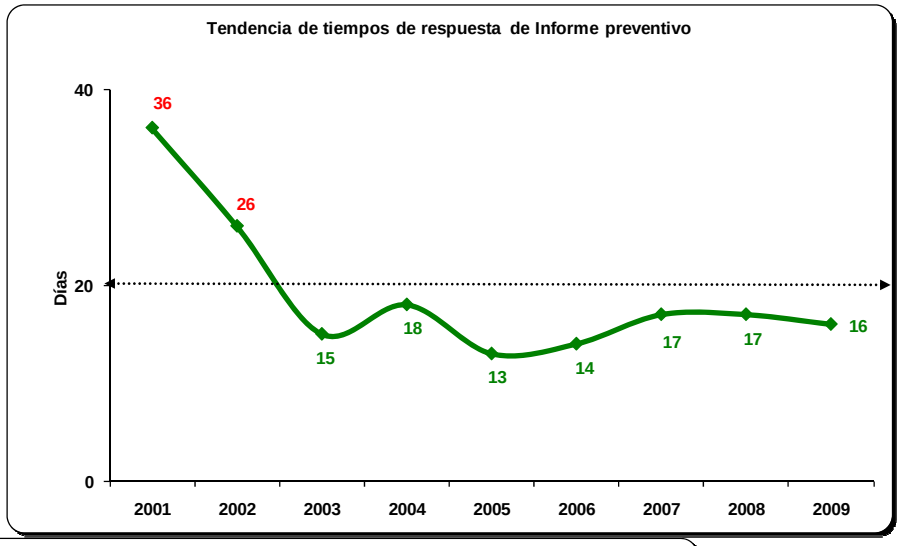

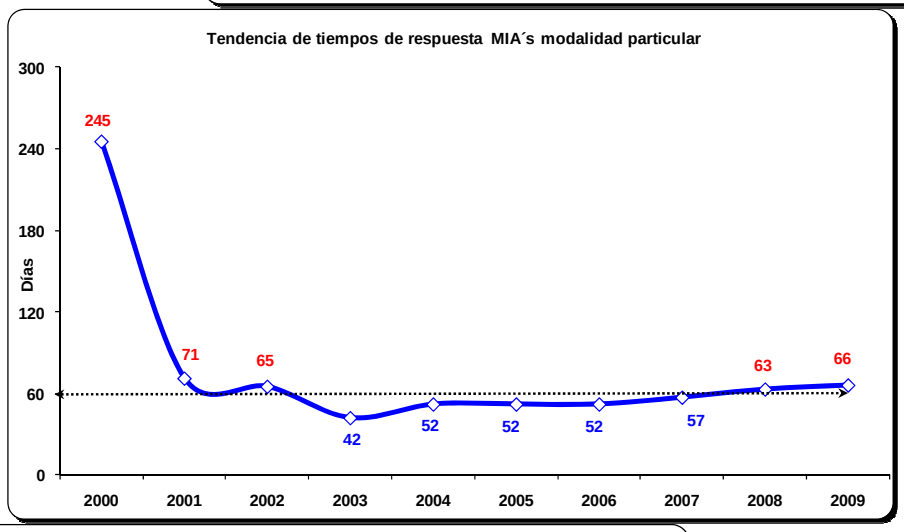

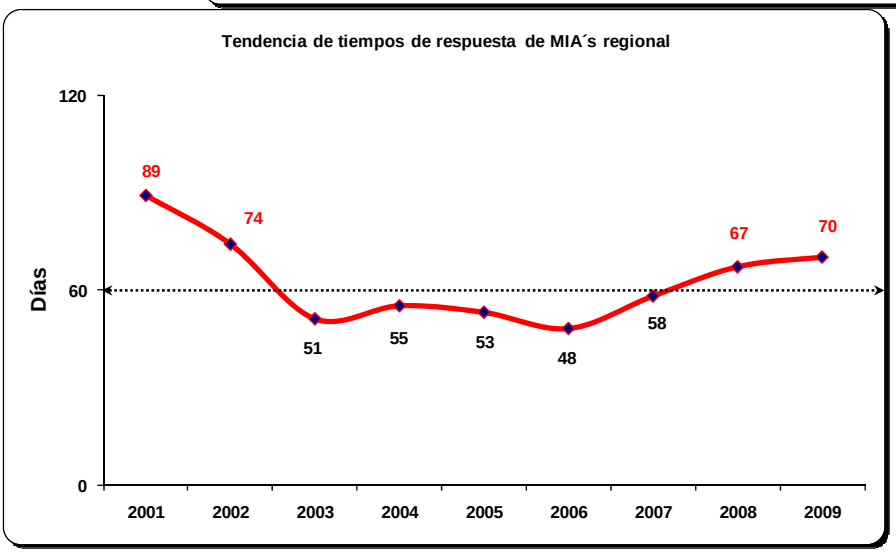

CIFRAS AL 31 DE DICIEMBRE DE 2009.

SITUACIÓN DE PROYECTOS INGRESADOS Y RESUELTOS EN LA DIRECCIÓN GENERAL DE IMPACTO Y RIESGO AMBIENTAL

	INGRESADOS											ATENDIDOS									
	1997-2000*	2001	2002	2003	2004	2005	2006	2007	2008	2009	Total	2001	2002	2003	2004	2005	2006	2007	2008	2009	Total
Aguascalientes	1	3	2	10	2	1	3	0	9	2	33	3	2	10	3	1	3	0	7	4	33
Baja California	19	17	32	18	16	16	14	9	12	17	170	33	30	19	19	15	14	7	11	16	164
Baja California Sur	16	1	13	8	13	15	30	26	28	15	165	15	11	8	14	11	26	24	30	18	157
Campeche	13	9	21	20	9	11	28	15	10	15	151	19	22	15	15	7	25	14	15	16	148
Chiapas	14	17	7	9	14	4	8	4	3	15	95	29	6	11	13	4	7	7	3	10	90
Chihuahua	5	6	4	6	8	11	8	12	22	19	101	11	4	4	8	9	10	7	23	18	94
Coahuila	18	30	16	20	21	18	10	6	10	6	155	42	20	15	19	21	13	6	10	5	151
Colima	7	9	3	15	5	6	8	5	5	13	76	15	1	13	8	5	8	5	4	14	73
Distrito Federal	1	3	9	0	0	4	2	4	8	2	33	4	8	1	0	4	2	3	9	1	32
Durango	4	10	7	20	11	11	3	0	2	3	71	13	3	22	11	10	5	2	2	0	68
Estado de México	10	32	43	31	26	23	40	50	36	43	334	37	46	29	28	21	28	52	46	35	322
Guanajuato	13	11	8	15	15	4	12	13	33	52	176	22	10	12	17	5	6	13	26	56	167
Guerrero	4	37	31	28	34	28	46	43	75	83	409	34	30	27	39	26	36	35	79	78	384
Hidalgo	5	3	17	18	15	13	15	12	20	30	148	8	16	15	13	18	12	13	15	31	141
Jalisco	6	12	6	11	14	6	24	23	16	31	149	15	8	8	15	7	21	23	15	14	126
Michoacán	12	6	5	8	7	6	13	18	12	4	91	18	4	7	5	8	9	19	14	5	89
Morelos	2	2	5	4	4	2	3	3	1	2	28	3	4	6	2	4	3	2	2	1	27
Nayarit	7	4	3	1	3	8	8	14	25	21	94	10	2	1	3	9	4	14	19	25	87
Nuevo León	37	16	23	11	11	12	16	19	32	33	210	49	21	15	9	12	16	15	30	30	197
Oaxaca	4	10	4	10	16	12	6	21	15	55	153	11	4	10	17	9	8	16	12	49	136
Puebla	5	12	20	10	10	15	7	9	18	28	134	14	18	14	9	15	6	8	13	22	119
Querétaro	7	4	8	3	4	13	12	10	4	9	74	11	5	4	3	5	20	8	6	5	67
Quintana Roo	11	18	16	33	67	71	74	54	83	62	489	26	15	31	49	75	72	42	83	76	469
San Luis Potosí	5	4	6	16	8	8	11	7	5	7	77	8	5	15	8	9	8	11	5	5	74
Sinaloa	10	18	7	5	4	12	5	8	8	16	93	23	8	7	5	10	7	4	9	10	83
Sonora	27	16	11	21	21	23	24	12	19	18	192	34	15	23	16	27	21	16	17	13	182
Tabasco	56	20	21	30	25	29	40	7	18	49	295	68	23	26	30	25	30	21	11	30	264
Tamaulipas	42	22	20	12	24	17	13	16	15	16	197	57	21	16	23	16	13	13	12	17	188
Tlaxcala	2	2	6	3	3	1	2	3	1	3	26	4	3	6	3	5	2	2	2	1	28
Veracruz	36	28	33	29	31	36	38	40	53	43	367	56	38	22	32	34	40	29	58	42	351
Yucatán	5	5	1	2	4	7	7	8	5	12	56	10	0	3	3	5	9	7	5	11	53
Zacatecas	6	7	2	6	4	1	3	1	2	5	37	10	5	4	6	1	4	1	2	4	37
Sin localizar	1	0	0	0	0	0	0	0	0	0	1	0	1	0	0	0	0	0	0	0	1
Nacional	411	394	410	433	449	444	533	472	605	729	4880	712	409	419	445	433	488	439	595	662	4602

Nota: El número de proyectos ingresados, únicamente corresponden a los que ingresan al Procedimiento de Evaluación de Impacto Ambiental en el período señalado; Los años en que aparentemente se atienden más proyectos que los que ingresan, se debe a que se incluye la resolución de proyectos ingresados en los últimos meses del año presedente. El hecho de que un proyecto sea reportado como atendido no significa de que haya sido autorizado.

* Incluye rezago histórico 1997- 2000 y diciembre del 2000.

Actualizado al 31 de diciembre de 2009.

3) PROYECTOS INGRESADOS EN LAS DELEGACIONES FEDERALES DE LA SEMARNAT, DEL 14 AL 20 DE ENERO DEL 2010 (INCLUYE EXTEMPORÁNEOS).

NO	ENTIDAD	MUNICIPIO	CLAVE	PROMOVENTE	PROYECTO	MODALIDAD	FECHA DE INGRESO
1	BAJA CALIFORNIA	ENSENADA	02BC2010MD009	CERRO PRIETO DE MATOMI, S.P.R. DE R.L.	EXTRACCIÓN DE PIEDRA BOLA DE PLAYA, EN LAS PLAYAS DEL EJIDO MATOMI.	MIA.-PARTICULAR	19-ene-10
2	BAJA CALIFORNIA	PLAYAS DE ROSARITO	02BC2010TD008	INMOBILIARIA EL RETIRO DE TIJUANA BAJA CALIFORNIA, S.A. DE C.V.	PORTOLA RESORT & MARINA.	MIA.-PARTICULAR	18-ene-10
3	CAMPECHE	CARMEN	04CA2010ID002	ZEDEL INMOBILIARIA, S. DE R.L. DE C.V.	CONSTRUCCIÓN DE NAVE Y OFICINA.	MIA.-PARTICULAR	20-ene-10
4	CHIAPAS	MARAVILLA TENEJAPA	07CH2010HD004	CAUSAS VERDES LAS NUBES, S. DE S.S.	CONSTRUCCIÓN DE PLATA DE TRATAMIENTO EN EL EJIDO LAS NUBES, DEL MUNICIPIO DE MARAVILLA TENEJAPA.	INFORME PREVENTIVO	14-ene-10
5	CHIHUAHUA	GUAZAPARES	08CI2010ED002	OTONIEL RUIZ CÓRDOVA.	LÍNEA DE DISTRIBUCIÓN ELÉCTRICA LOS LLANITOS.	MIA.-PARTICULAR	19-ene-10
6	COLIMA	ARMERÍA	06CL2010PD002	SOCIEDAD COOPERATIVA DE PRODUCCIÓN PESQUERA EL PARAÍSO DE ARMERÍA, COLIMA, S.C. DE R.L.	ESTABLECIMIENTO DEL ARRECIFE ARTIFICIAL PARA FOMENTAR EL INCREMENTO DE PESCA EN EL PARAÍSO DE ARMERÍA, COLIMA.	MIA.-PARTICULAR	14-ene-10
7	DURANGO	GÓMEZ PALACIO	10DU2010MD002	MARÍA EMMA MÁRQUEZ SOLÍS.	EXTRACCIÓN DE MATERIALES PÉTREOS DEL LECHO SECO DEL RÍO NAZAS, EN LAS INMEDIACIONES DEL POBLADO LA BELLA UNIÓN, MUNICIPIO DE GÓMEZ PALACIO, DURANGO.	MIA.-PARTICULAR	18-ene-10
8	ESTADO DE MÉXICO	VALLE DE BRAVO	15EM2010FD005	LUIS EDUARDO CASTILLO HERN.	APROVECHAMIENTO FORESTAL MADERABLE.	MIA.-PARTICULAR	18-ene-10
9	ESTADO DE MÉXICO	AMATEPEC	15EM2010HD003	VICENTE LÓPEZ ABAD.	PLANTA DE TRATAMIENTO DE AGUAS RESIDUALES.	MIA.-PARTICULAR	14-ene-10
10	ESTADO DE MÉXICO	AMATEPEC	15EM2010HD002	VICENTE LÓPEZ ABAD.	PLANTA DE TRATAMIENTO DE GAUAS RESIDUALES.	MIA.-PARTICULAR	14-ene-10
11	GUANAJUATO	SALAMANCA	11GU2010ID004	JOSÉ MARIO LÓPEZ FONSECA.	CENTRO DE ACOPIO O MANEJO PARA LA RECOLECCIÓN, RECICLAJE O CO-PROCESAMIENTO, TRANSPORTE DE RESIDUOS PELIGROSOS EN COMBUSTIBLES ALTERNOS.	MIA.-PARTICULAR	14-ene-10
12	GUANAJUATO	VALLE DE SANTIAGO	11GU2010HD003	JOSÉ ORTIZ DÍAZ.	EXTRACCIÓN DE ARENA EN GREÑA DEL CAUCE DEL RÍO LERMA TRAMO SAN GUILLERMO EN VALLE DE SANTIAGO, GUANAJUATO.	MIA.-PARTICULAR	14-ene-10
13	GUANAJUATO	SALAMANCA	11GU2010VD005	MUNICIPIO DE SALAMANCA, GUANAJUATO.	PROYECTO EJECUTIVO DE LA CARRETERA SAN JOSÉ DE MENDOZA - LA SAUCEDA (PRIMERA ETAPA), EN EL MUNICIPIO DE SALAMANCA, GUANAJUATO.	MIA.-PARTICULAR	20-ene-10
14	GUANAJUATO	SALAMANCA	11GU2010HD006	MUNICIPIO DE SALAMANCA, GUANAJUATO.	PROYECTO EJECUTIVO DE PUENTE SOBRE EL RÍO TEMASCATIO EN LA COMUNIDAD LOMA DE FLORES, EN EL MUNICIPIO DE SALAMANCA, GUANAJUATO.	MIA.-PARTICULAR	20-ene-10
15	GUANAJUATO	SAN FELIPE	11GU2010HD002	MUNICIPIO DE SAN FELIPE.	CONSTRUCCIÓN DE PLANTA DE TRATAMIENTO PRIMARIO DE AGUAS RESIDUALES EN LA COMUNIDAD DE SAN JOSÉ DE RANCHO NUEVO, DEL MUNICIPIO DE SAN FELIPE, GUANAJUATO.	MIA.-PARTICULAR	14-ene-10
16	GUERRERO	ZIHUATANEJO DE AZUETA	12GE2010TD002	BULFRANO BRAVO ESPINO.	ECOTURISMO RURAL EN LAS CASCADAS DE LAS MESAS DE BRAVO.	MIA.-PARTICULAR	14-ene-10

17	GUERRERO	ACAPULCO DE JUÁREZ	12GE2010MD004	COCONAL, S.A. DE C.V.	BANCO RÍO PAPAGAYO.	MIA.-PARTICULAR	18-ene-10
18	GUERRERO	ACAPULCO DE JUÁREZ	12GE2010HD003	FIDEICOMISO GRUPO DIAMANTE.	MEJORAMIENTO DEL FRENTE LITORAL - CLUB DE MAR LOS RISCOS.	MIA.-PARTICULAR	18-ene-10
19	GUERRERO	CHILPANCINGO DE LOS BRAVO	12GE2010VD005	SECRETARÍA DE COMUNICACIONES Y TRANSPORTES. CENTRO SCT GUERRERO.	MODERNIZACIÓN DEL CAMINO CHILPANCINGO - OMILTEM I -JALEACA DE CATALÁN, TRAMO DEL KILÓMETRO 5+500 AL KILÓMETRO 20+000.	MIA.-REGIONAL	18-ene-10
20	JALISCO	CABO CORRIENTES	14JA2010TD004	SOCIEDAD DE EMPRESARIOS ECO-DESARROLLADORES, S.A. DE C.V.	XINALANI ECOTURÍSTICO.	MIA.-PARTICULAR	19-ene-10
21	NAYARIT	BAHÍA DE BANDERAS	18NA2010TD003	LA CRUZ YACHT CLUB, S.A. DE .C.V.	ACTIVIDAD DE LA OPERACIÓN DEL ÁREA SOCIAL MARINA LA CRUZ YACHT CLUB.	MIA.-PARTICULAR	19-ene-10
22	OAXACA	SANTA MARÍA HUATULCO	20OA2010TD011	ARKTUAL, S.A. DE C.V.	CONDOHOTEL HUATULCO, LOTE 3, MANZANA 3, SECTOR O BAHÍAS DE HUATULCO.	MIA.-PARTICULAR	18-ene-10
23	OAXACA	SAN JUAN MAZATLÁN	20OA2010VD013	CORNELIO RODRÍGUEZ JUSTINIANO.	CAMINO SANTIAGO IXCUINTEPEC - SANTIAGO MALACATEPEC, DEL KILÓMETRO 0+000 AL 15+280, EN EL MUNICIPIO DE SAN JUAN MAZATLÁN, OAXACA.	MIA.-REGIONAL	19-ene-10
24	OAXACA	SAN PEDRO AMUZGOS	20OA2010VD012	MUNICIPIO DE SAN PEDRO AMUZGOS, OAXACA.	PUENTE EL MAPACHE SOBRE EL ARROYO EL MAPACHE, EN EL MUNICIPIO SAN PEDRO AMUZGOS, PUTLA DE GUERRERO, OAXACA.	MIA.-PARTICULAR	19-ene-10
25	OAXACA	TAMAZULAPAM DEL ESPÍRITU SANTO	20OA2010HD010	MUNICIPIO DE TAMAZULAPAM DEL ESPÍRITU SANTO.	CONSTRUCCIÓN Y OPERACIÓN DE LA PLANTA DE TRATAMIENTO DE AGUAS RESIDUALES, PARA LA LOCALIDAD DE LINDA VISTA, MUNICIPIO DE TAMAZULAPAM DEL ESPÍRITU SANTO, MIXE, OAXACA.	MIA.-PARTICULAR	14-ene-10
26	PUEBLA	CUAUTINCHAN	21PU2010GD003	AUTOCONVERSIONES A GAS Y ASOCIADOS, S.A. DE C.V.	PLANTA DE ALMACENAMIENTO PARA DISTRIBUCIÓN DE GAS LP, PARQUE INDUSTRIAL TLANAMACONE DE SAN JERÓNIMO ALMOLOYA.	MIA.-PARTICULAR	20-ene-10
27	PUEBLA	PALMAR DE BRAVO	21PU2010VD002	CYCNA DE ORIENTE, S.A. DE C.V.	ADECUACIÓN DE UN TRAMO DE 1.8 KILÓMETROS DEL ACCESO CARRETERO A LA PLANTA CEMENTERA CYCNA DE ORIENTE, S.A. DE C.V.	MIA.-PARTICULAR	18-ene-10
28	QUERÉTARO	AMEALCO DE BONFIL	22QE2010VD004	MUNICIPIO DE AMEALCO DE BONFIL.	CONSTRUCCIÓN CAMINO CHITEJE DEL GARABATO.	MIA.-PARTICULAR	18-ene-10
29	QUERÉTARO	AMEALCO DE BONFIL	22QE2010VD003	MUNICIPIO DE AMEALCO DE BONFIL.	CONSTRUCCIÓN DEL CAMINO RL RINCÓN LA BOTIJA.	MIA.-PARTICULAR	18-ene-10
30	QUINTANA ROO	BENITO JUÁREZ	23QR2010UD001	GAMI INGENIERÍA E INSTALACIONES, S.A. DE C.V.	QUINTA LA COSTA.	MIA.-PARTICULAR	14-ene-10
31	SONORA	SOYOPA	26SO2010MD002	ORO DE LITA, S.A. DE C.V.	PROYECTO EXTRACCIÓN DE MATERIALES PÉTREOS, DE EL MUNICIPIO DE SOYOPA, SONORA.	MIA.-PARTICULAR	14-ene-10
32	TABASCO	TEAPA	27TA2010PD003	DANIEL CORNELIO ALMEIDA.	PRODUCCIÓN DE MOJARRA TILAPIA EN ESTANQUES RÚSTICOS Y TINAS DE GEOMENBRANA.	MIA.-PARTICULAR	18-ene-10
33	TABASCO	CÁRDENAS	27TA2010PD002	PESQUERA Y ACUÍCOLA LA PERLA DE MAGALLANES, S.C. DE R.L. DE C.V.	GRANJA DE ENGORDA INTENSIVA DE OSTIÓN.	MIA.-PARTICULAR	14-ene-10
34	TLAXCALA	LÁZARO CÁRDENAS	29TX2010HD002	SECRETARÍA DE OBRAS PÚBLICAS, DESARROLLO URBANO Y VIVIENDA (SECODUV).	CONSTRUCCIÓN DE SISTEMA DE TRATAMIENTO DE AGUAS RESIDUALES, DE LA LOCALIDAD DE LÁZARO CÁRDENAS, MUNICIPIO DE LÁZARO CÁRDENAS, TLAXCALA.	MIA.-PARTICULAR	19-ene-10

35	VERACRUZ	PAPANTLA	30VE2010MD009	ALBAF INMOBILIARIA Y CONSTRUCTORA, S.A. DE C.V.	BANCO DE MATERIAL PÉTREO Y TRITURACIÓN A LA ALTURA DE FINCA LA ISLA.	MIA.-PARTICULAR	18-ene-10
36	VERACRUZ	VERACRUZ	30VE2010VD010	DESARROLLOS INMOBILIARIOS PORTUARIOS, S.A. DE C.V. (DIPSA).	PROYECTO DE CONSTRUCCIÓN Y OPERACIÓN DE UNA ZONA DE SERVICIOS PARA EL AUTOTRANSPORTE DE CARGA Y DEL PUENTE VEHICULAR ZONA DE SERVICIOS - PARQUE ECOLOGÍSTICO SAN JULIÁN.	MIA.-PARTICULAR	20-ene-10
37	YUCATÁN	PROGRESO	31YU2010UD005	HIDROCARBUROS DEL SURESTE, S.A. DE C.V.	TERMINAL DE FLUIDOS HIDROCARBUROS DEL SURESTE.	MIA.-PARTICULAR	20-ene-10
38	YUCATÁN	PROGRESO	31YU2010TD006	MARIO HERNÁN DURAN CÁCERES.	DESARROLLO INMOBILIARIO VILLAMAR RESIDENCIAL.	MIA.-PARTICULAR	20-ene-10
39	ZACATECAS	CONCEPCIÓN DEL ORO	32ZA2010MD002	ARANZAZU HOLDING, S.A. DE C.V.	RAMPA PRINCIPAL DE ACCESO ARROYOS AZULES, CONCEPCIÓN DE ORO, ZACATECAS.	MIA.-PARTICULAR	15-ene-10
40	ZACATECAS	ZACATECAS	32ZA2010UD003	GRUPO CONSTRUCTOR PLATA, S.A. DE C.V.	PROYECTO CENTRO COMERCIAL UNIVERSIDAD, UBICADO EN CARRETERA FEDERAL ZACATECAS - GUADALAJARA, KILÓMETRO 1+130, EJIDO LA ESCONDIDA, ZACATECAS.	MIA.-PARTICULAR	19-ene-10

4) RESOLUTIVOS EMITIDOS EN LAS DELEGACIONES FEDERALES DE LA SEMARNAT, DEL 14 AL 20 DE ENERO DEL 2010 (INCLUYE EXTEMPORÁNEOS).

NO	ENTIDAD	MUNICIPIO	CLAVE	PROMOVENTE	PROYECTO	MODALIDAD	FECHA DE INGRESO	FECHA DE RESOLUCION	VIGENCIA
1	CAMPECHE	CARMEN	04CA2009XD043	COTEMAR, S.A. DE C.V., CIUDAD DEL CARMEN, CAMPECHE.	PATIO DE MANIOBRAS DE EMBARQUE Y DESEMBARQUE Y ARMADO DE ESTRUCTURAS; UBICADO EN LA CALLE 2 ORIENTE DEL RECINTO PORTUARIO ISLA DEL CARMEN; ENTRE CALLE 4 ORIENTE Y CALLE CENTRAL SUR, ANEXO A LA DÁRSENA UNO, CANAL INTERIOR TRAMO 8 Y 9.	MIA.-PARTICULAR	27-ago-09	14-ene-10	20 AÑOS
2	NUEVO LEÓN	GENERAL ESCOBEDO	19NL2009UD093	CASAS JAVER, S.A DE C.V.	FRACCIONAMIENTO HABITACIONAL NEXXUS CRISTAL.	MIA.-PARTICULAR	29-oct-09	14-ene-10	1 AÑO
3	NUEVO LEÓN	PESQUERÍA	19NL2009UD094	CASAS JAVER, S.A DE C.V.	FRACCIONAMIENTO HABITACIONAL VALLE DE SANTA MARÍA.	MIA.-PARTICULAR	30-oct-09	15-ene-10	4 AÑOS
4	NUEVO LEÓN	PESQUERIA	19NL2009UD098	HOGARES JAVER, S.A DE C.V.	FRACCIONAMIENTO HABITACIONAL VALLE DE SANTA MARÍA SECTOR BARI.	MIA.-PARTICULAR	12-nov-09	14-ene-10	1 AÑO
5	TAMAULIPAS	VICTORIA	28TM2009HD064	TRITURADOS CEDRAL, S.A. DE C.V.	BANCO DE MATERIAL PÉTREO LA ESCONDIDA.	MIA.-PARTICULAR	25-nov-09	18-ene-10	3 AÑOS

NUESTRA MISIÓN

SOMOS UNA UNIDAD DE LA ADMINISTRACIÓN PÚBLICA FEDERAL, QUE CONTRIBUYE A GARANTIZAR EL APROVECHAMIENTO SUSTENTABLE DE LOS RECURSOS NATURALES PARA PREVENIR Y MITIGAR LOS EFECTOS NEGATIVOS AL MEDIO AMBIENTE QUE DERIVAN DE LA EJECUCIÓN DE LOS PROYECTOS DE INVERSIÓN, A TRAVÉS DE UN PROCEDIMIENTO DE EVALUACIÓN DE IMPACTO AMBIENTAL AUTOMATIZADO, EFICAZ, TRANSPARENTE, SOCIALMENTE PARTICIPATIVO, SUSTENTADO EN CRITERIOS TÉCNICOS Y APEGADOS AL MARCO JURÍDICO.

NUESTRA VISIÓN

SER UNA ORGANIZACIÓN QUE CONSOLIDE LA EVALUACIÓN DE IMPACTO AMBIENTAL COMO EL INSTRUMENTO DE REGULACIÓN PARA EL MANEJO INTEGRAL DE LOS RECURSOS NATURALES, ASEGURANDO CON ELLO QUE LAS OBRAS Y ACTIVIDADES QUE SE REALICEN GENEREN UNA MÍNIMA TASA DE DEGRADACIÓN AMBIENTAL Y REVIERTAN LOS PROCESOS QUE AGOTAN LA RIQUEZA NATURAL DEL PAÍS.

AVISOS

A EFECTO DE FAVORECER LA TRANSPARENCIA DEL PROCEDIMIENTO DE EVALUACIÓN DE IMPACTO AMBIENTAL, SE RECOMIENDA A LOS PROMOVENTES QUE PUBLIQUEN UN EXTRACTO DESCRIPTIVO DE LA OBRA O ACTIVIDAD OBJETO DE LA MANIFESTACIÓN DE IMPACTO AMBIENTAL, EN UN PERIÓDICO DE AMPLIA CIRCULACIÓN EN LA ENTIDAD FEDERATIVA DONDE SE PRETENDE LLEVAR A CABO EL PROYECTO.

ES ALTAMENTE RECOMENDABLE QUE LO ANTERIOR SE REALICE DURANTE LOS CINCO DÍAS POSTERIORES AL INGRESO DE LA MIA, ASÍ COMO ENVIARNOS EL ORIGINAL DE LA PUBLICACIÓN PARA SU INCORPORACIÓN AL EXPEDIENTE.

A PARTIR DE LA FECHA ESTA PUBLICACIÓN Y EN CUMPLIMIENTO A LO DISPUESTO POR EL PRIMER PARRAFO DEL ARTICULO 38 DEL REGLAMENTO DE LGEEPA EN MATERIA DE EVALUACIÓN DEL IMPACTO AMBIENTAL, LOS EXPEDIENTES DE LOS PROYECTOS INGRESADOS ESTARÁN A DISPOSICION DE CUALQUIER PERSONA PARA SU CONSULTA EN EL ARCHIVO DINÁMICO DE LA DIRECCIÓN GENERAL DE IMPACTO Y RIESGO AMBIENTAL UBICADO EN AV. REVOLUCIÓN 1425, MEZANINNE Y LOS INGRESADOS EN LAS DELEGACIONES FEDERALES, ESTARÁN A DISPOSICIÓN DE CUALQUIER PERSONA EN LAS OFICINAS OFICIALES DE LA DELEGACIÓN CORRESPONDIENTE QUE RECIBIÓ EL INGRESO DE CADA PROYECTO.

ASIMISMO EN CUMPLIMENTO A LO DISPUESTO EN LA FRACCIÓN III DEL ARTICULO 38 DEL REGLAMENTO DE LA LGEEPA EN MATERIA DE EVALUACIÓN DEL IMPACTO AMBIENTAL, LOS DOCUMENTOS QUE INTEGRAN EL PROYECTO PODRÁN SER CONSULTADOS EN SU VERSIÓN ELECTRÓNICA A TRAVÉS DE LA PAGINA DE INTERNET CON LA CLAVE CORRESPONDIENTE.

A TODOS LOS USUARIOS QUE ACUDEN AL CENTRO INTEGRAL DE SERVICIOS DE ESTA SECRETARÍA A PRESENTAR UNA MANIFESTACIÓN DE IMPACTO AMBIENTAL (MIA) O UN INFORME PREVENTIVO (IP), SE LES INFORMA QUE EN CUMPLIMIENTO A LO DISPUESTO EN EL ARTÍCULO 35 BIS 1 DE LA LEY GENERAL DEL EQUILIBRIO ECOLÓGICO Y LA PROTECCIÓN AL AMBIENTE (LGEEPA) Y 36 DEL REGLAMENTO DE LA LGEEPA EN MATERIA DE EVALUACIÓN DEL IMPACTO AMBIENTAL, ES REQUISITO INELUDIBLE PRESENTAR UN ESCRITO FIRMADO (CON NOMBRE Y FIRMA) POR EL RESPONSABLE DE LA ELABORACIÓN DE LA MIA O EL IP, CON LA SIGUIENTE LEYENDA:

"DECLARO BAJO PROTESTA DE DECIR VERDAD QUE EN LA MANIFESTACIÓN DE IMPACTO AMBIENTAL O INFORME PREVENTIVO* (SEGÚN SEA EL CASO), *ASÍ COMO EN LOS ANEXOS QUE LO(A) ACOMPAÑAN SE INCORPORAN LAS MEJORES TÉCNICAS Y METODOLOGÍAS EXISTENTES, ASÍ COMO LA INFORMACIÓN Y MEDIDAS DE PREVENCIÓN Y MITIGACIÓN MÁS EFECTIVAS PARA ATENUAR LOS IMPACTOS AMBIENTALES, Y QUE EN TAL SENTIDO TODA LA INFORMACIÓN QUE SE PRESENTA ES VERÍDICA".

ATENTAMENTE

LA DIRECCIÓN GENERAL DE IMPACTO Y RIESGO AMBIENTAL

SEMARNAT

SECRETARÍA DE MEDIO AMBIENTE Y RECURSOS NATURALES

AVISO

CONSULTA PÚBLICA DEL PROYECTO

DELFINARIO PLAYA MIA GRAND BEACH PARK

DE CONFORMIDAD CON LO DISPUESTO POR LOS ARTÍCULOS 34 FRACCIÓN III DE LA LEY GENERAL DEL EQUILIBRIO ECOLÓGICO Y LA PROTECCIÓN AL AMBIENTE, 40 Y 41 DE SU REGLAMENTO EN MATERIA DE EVALUACION DEL IMPACTO AMBIENTAL, SE HACE DE CONOCIMIENTO DE LA CIUDADANIA EN GENERAL QUE A PARTIR DE UN CIUDADANO DE LA COMUNIDAD EN LA QUE SE PRETENDE REALIZAR EL PROYECTO DENOMINADO "DELFINARIO PLAYA MIA GRAND BEACH PARK", CON CLAVE 23QR2009TD069 PROMOVIDO POR EL C. JOSE LUIS CERVANTES MARTINEZ EN SU CARÁCTER DE REPRESENTANTE LEGAL DE EMPRESAS TURISTICAS NACIONALES S.A DE C.V, A PARTIR DEL 18 DE DICIEMBRE DE 2009, ESTA DELEGACIÓN FEDERAL DETERMINÓ DAR INICIO AL PROCESO DE CONSULTA PUBLICA DEL PROYECTO MENCIONADO, PARA LO CUAL SE PONE A SU DISPOSICIÓN EL CORREO ELECTRÓNICO: araceli.gomez@qr.semarnat.gob.mx

DE IGUAL MANERA RECIBIREMOS SUS OBSERVACIONES Y PROPUESTAS MEDIANTE CORREO CERTIFICADO EN LA DELEGACIÓN FEDERAL DEL ESTADO DE QUINTANA ROO, TODAS LAS PROPUESTAS DEBERÁN CONTENER EL NOMBRE COMPLETO DE LA PERSONA FÍSICA O MORAL QUE LA PRESENTE, DOMICILIO, INSTITUCIÓN QUE REPRESENTA Y CORREO ELECTRÓNICO.

CON LA FINALIDAD DE CONSIGNAR EN LA RESOLUCIÓN QUE SE EMITA RESPECTO DEL PROYECTO, LOS RESULTADOS DE LAS OBSERVACIONES Y PROPUESTAS FORMULADAS DURANTE EL PROCESO DE CONSULTA PÚBLICA, LE PROPORCIONAMOS EL SIGUIENTE CUESTIONARIO, EL CUAL FACILITARÁ EL ANÁLISIS E INCLUSIÓN DE LAS MISMAS EN EL PROCESO DE EVALUACIÓN QUE REALIZA LA SEMARNAT Y QUE DEBERÁ SER ENVIADO AL CORREO ELECTRÓNICO: araceli.gomez@qr.semarnat.gob.mx

DE CONFORMIDAD CON LO DISPUESTO POR LOS ARTÍCULOS 34 FRACCIÓN III DE LA LEY GENERAL DEL EQUILIBRIO ECOLÓGICO Y LA PROTECCIÓN AL AMBIENTE Y 43 DEL REGLAMENTO DE LA LEY ANTES MENCIONADA EN MATERIA DE EVALUACIÓN DEL IMPACTO AMBIENTAL, EN EL CASO DE QUE ESTA SECRETARÍA DE MEDIO AMBIENTAL Y RECURSOS NATURALES, DENTRO DEL PROCESO DE CONSULTA PÚBLICA, DECIDA LLEVAR A CABO LA CELEBRACIÓN DE UNA REUNIÓN PÚBLICA DE INFORMACIÓN, DICHA DECISIÓN SE DARÁ A CONOCER A TRAVÉS DE ESTE MEDIO, EN LA SEPARATA DE LA GACETA ECOLÓGICA EMITIDA POR LA DIRECCIÓN GENERAL DE IMPACTO Y RIESGO AMBIENTAL Y EN UN PERIÓDICO DE AMPLIA CIRCULACIÓN EN LA ENTIDAD.

SEMARNAT

SECRETARÍA DE MEDIO AMBIENTE Y RECURSOS NATURALES

AVISO

CONSULTA PÚBLICA DEL PROYECTO

XIIMBAL

DE CONFORMIDAD CON LO DISPUESTO POR LOS ARTÍCULOS 34 FRACCIÓN III DE LA LEY GENERAL DEL EQUILIBRIO ECOLÓGICO Y LA PROTECCIÓN AL AMBIENTE, 40 Y 41 DE SU REGLAMENTO EN MATERIA DE EVALUACION DEL IMPACTO AMBIENTAL, SE HACE DE CONOCIMIENTO DE LA CIUDADANIA EN GENERAL QUE A PARTIR DE UN CIUDADANO DE LA COMUNIDAD EN LA QUE SE PRETENDE REALIZAR EL PROYECTO DENOMINADO "XIIMBAL", CON CLAVE 23QR2009TD070 PROMOVIDO POR LA C. SANDRA MANCILLA BUSTAMANTE EN SU CARÁCTER DE REPRESENTANTE LEGAL DE LA EMPRESA SAKIL S.A. DE C.V., A PARTIR DEL 18 DE DICIEMBRE DE 2009, ESTA DELEGACIÓN FEDERAL DETERMINÓ DAR INICIO AL PROCESO DE CONSULTA PUBLICA DEL PROYECTO MENCIONADO, PARA LO CUAL SE PONE A SU DISPOSICIÓN EL CORREO ELECTRÓNICO: araceli.gomez@qr.semarnat.gob.mx

DE IGUAL MANERA RECIBIREMOS SUS OBSERVACIONES Y PROPUESTAS MEDIANTE CORREO CERTIFICADO EN LA DELEGACIÓN FEDERAL DEL ESTADO DE QUINTANA ROO, TODAS LAS PROPUESTAS DEBERÁN CONSTENER EL NOMBRE COMPLETO DE LA PERSONA FÍSICA O MORAL QUE LA PRESENTE, DOMICILIO, INSTITUCIÓN QUE REPRESENTA Y CORREO ELECTRÓNICO.

CON LA FINALIDAD DE CONSIGNAR EN LA RESOLUCIÓN QUE SE EMITA RESPECTO DEL PROYECTO, LOS RESULTADOS DE LAS OBSERVACIONES Y PROPUESTAS FORMULADAS DURANTE EL PROCESO DE CONSULTA PÚBLICA, LE PROPORCIONAMOS EL SIGUIENTE CUESTIONARIO, EL CUAL FACILITARÁ EL ANÁLISIS E INCLUSIÓN DE LAS MISMAS EN EL PROCESO DE EVALUACIÓN QUE REALIZA LA SEMARNAT Y QUE DEBERÁ SER ENVIADO AL CORREO ELECTRÓNICO: araceli.gomez@qr.semarnat.gob.mx

DE CONFORMIDAD CON LO DISPUESTO POR LOS ARTÍCULOS 34 FRACCIÓN III DE LA LEY GENERAL DEL EQUILIBRIO ECOLÓGICO Y LA PROTECCIÓN AL AMBIENTE Y 43 DEL REGLAMENTO DE LA LEY ANTES MENCIONADA EN MATERIA DE EVALUACIÓN DEL IMPACTO AMBIENTAL, EN EL CASO DE QUE ESTA SECRETARÍA DE MEDIO AMBIENTAL Y RECURSOS NATURALES, DENTRO DEL PROCESO DE CONSULTA PÚBLICA, DECIDA LLEVAR A CABO LA CELEBRACIÓN DE UNA REUNIÓN PÚBLICA DE INFORMACIÓN, DICHA DECISIÓN SE DARÁ A CONOCER A TRAVÉS DE ESTE MEDIO, EN LA SEPARATA DE LA GACETA ECOLÓGICA EMITIDA POR LA DIRECCIÓN GENERAL DE IMPACTO Y RIESGO AMBIENTAL Y EN UN PERIÓDICO DE AMPLIA CIRCULACIÓN EN LA ENTIDAD.

CUESTIONARIO
CONSULTA PÚBLICA

PROYECTO:
_____

CON LA FINALIDAD DE CONSIGNAR EN LA RESOLUCIÓN QUE SE EMITA RESPECTO DEL PROYECTO, LOS RESULTADOS DE LAS OBSERVACIONES Y PROPUESTAS FORMULADAS[1] DURANTE EL PROCESO DE CONSULTA PÚBLICA, LE PROPORCIONAMOS EL SIGUIENTE CUESTIONARIO, EL CUAL LE PERMITIRÁ EXPONER SUS OBSERVACIONES Y FACILITARÁ EL ANÁLISIS E INCLUSIÓN DE LAS MISMAS EN EL PROCESO DE EVALUACIÓN QUE REALIZA LA SEMARNAT.

ES IMPORTANTE SEÑALAR QUE LAS RESOLUCIONES QUE EXPIDE ESTA SECRETARÍA SÓLO PUEDEN REFERIRSE A LOS ASPECTOS AMBIENTALES DE LAS OBRAS O ACTIVIDADES DE QUE SE TRATE[2], POR LO QUE LOS RECLAMOS DE TIPO AGRARIO, TENENCIA DE LA TIERRA EN GENERAL, DERECHOS DE AGUAS, ARQUEOLÓGICOS, ECONÓMICOS, ETC., QUEDAN FUERA DEL ÁMBITO DE COMPETENCIA DE LA RESOLUCIÓN QUE EMITE ESTA SECRETARÍA Y NO PUEDEN SER CONSIDERADOS EN LA EVALUACIÓN DEL PROYECTO.

POR LO ANTES EXPUESTO LE REITERAMOS QUE LOS COMENTARIOS, OBSERVACIONES, PETICIONES, ETC., QUE SOBRE OTROS ASUNTOS QUIERA MANIFESTAR, LOS REMITA A LAS AUTORIDADES CORRESPONDIENTES EN CADA MATERIA.

POR FAVOR LEA CON CUIDADO ANTES DE RESPONDER Y OCUPE EL ESPACIO QUE REQUIERA.

1) FECHA Y LUGAR DE EMISIÓN

_____

2) NOMBRE COMPLETO O RAZÓN SOCIAL

_____

3) DOMICILIO, NÚMERO TELEFÓNICO Y/O CORREO ELECTRÓNICO

_____
_____

4) EN CASO DE TENER ALGUNA OBSERVACIÓN, SUGERENCIA O PROPUESTA, ¿ÉSTA SE RELACIONA AL PROYECTO Y SUS CARACTERÍSTICAS PRINCIPALES? DE SER EL CASO, EXPLÍQUELA Y SEÑALE ADEMÁS EN QUÉ PARTE DE LA MANIFESTACIÓN DE IMPACTO AMBIENTAL QUE PRESENTÓ EL PROMOVENTE, SE MENCIONA.

_____
_____
_____

5) ¿CONSULTÓ O TUVO CONOCIMIENTO DEL CONTENIDO DE LA MIA QUE PRESENTÓ EL PROMOVENTE ANTE LA AUTORIDAD?

SI_____ NO_____

6) ¿TIENE ALGUNA(S) OBSERVACIÓN(ES), SUGERENCIA(S) O PROPUESTA(S) RESPECTO DE LOS EFECTOS AMBIENTALES DEL PROYECTO (IMPACTOS AMBIENTALES, MEDIDAS DE MITIGACIÓN, COMPENSACIÓN, ETC.)?

SI_____ NO_____

EN CASO AFIRMATIVO ESPECIFIQUE EN QUÉ CONSISTEN:

_____
_____
_____

7) ¿SUSTENTA USTED SUS OBSERVACIONES, PROPUESTAS O SUGERENCIAS EN INFORMACIÓN BIBLIOGRÁFICA, ESTUDIOS TÉCNICOS, ARTÍCULOS O ALGUNA OTRA EVIDENCIA?

SI_____ NO_____

EN CASO AFIRMATIVO ESPECIFIQUE LA(S) FUENTE(S) DE LA INFORMACIÓN:

_____
_____
_____

DE SER POSIBLE ANEXE A ESTE CUESTIONARIO COPIA IMPRESA O ELECTRÓNICA (DISQUETE O CD) EN FORMATO WORD, TXT O PDF, DE LOS DOCUMENTOS ARRIBA MENCIONADOS.

¡GRACIAS POR SU COLABORACIÓN!
SU PARTICIPACIÓN ES MUY IMPORTANTE PARA NOSOTROS.

[1] Artículo 41, fracción IV del Reglamento de la LGEEPA en materia de Evaluación del Impacto Ambiental.
[2] Artículo 49 del Reglamento de la LGEEPA en materia de Evaluación del Impacto Ambiental.

EN EL MARCO DE LA CONSULTA PÚBLICA DEL PROYECTO DENOMINADO "EXPLOTACIÓN DE BANCOS DE PRÉSTAMO EN ZONAS AGRÍCOLAS PARA LA CONSTRUCCIÓN DEL RAMAL A VALLE DE BRAVO Y PASEO A AVÁNDARO DEL PROYECTO CONCESIÓN PARA LA CONSTRUCCIÓN, EXPLOTACIÓN, OPERACIÓN, CONSERVACIÓN Y MANTENIMIENTO DE LA AUTOPISTA TOLUCA-ZITÁCUARO", QUE LA DIRECCIÓN GENERAL DE IMPACTO Y RIESGO AMBIENTAL DE LA SECRETARÍA DE MEDIO AMBIENTE Y RECURSOS NATURALES DETERMINÓ INICIAR A PARTIR DEL 02 DE DICIEMBRE DE 2009; Y, CON FUNDAMENTO EN LOS ARTÍCULOS 34 DE LA LEY GENERAL DEL EQUILIBRIO ECOLÓGICO Y LA PROTECCIÓN AL AMBIENTE; 38 Y 40 A 43 DEL REGLAMENTO DE LA MISMA LEY EN MATERIA DE EVALUACIÓN DEL IMPACTO AMBIENTAL; 2 FRACCIÓN XIX, 12, FRACCIÓN IV, 19 Y 27 DEL REGLAMENTO INTERIOR DE LA SECRETARÍA DE MEDIO AMBIENTE Y RECURSOS NATURALES, PUBLICADO EN EL DIARIO OFICIAL DE LA FEDERACIÓN EL 21 DE ENERO DE 2003 Y SUS REFORMAS PUBLICADAS EL 22 DE NOVIEMBRE DE 2004 Y EL 29 DE NOVIEMBRE DE 2006, LA SECRETARÍA DE MEDIO AMBIENTE Y RECURSOS NATURALES

CONVOCA

A LAS INSTITUCIONES ACADÉMICAS, INVESTIGADORES, AGRUPACIONES SOCIALES Y PRODUCTIVAS, ORGANIZACIONES NO GUBERNAMENTALES Y A LA SOCIEDAD EN GENERAL, A PARTICIPAR EN LA

REUNIÓN PÚBLICA DE INFORMACIÓN

ACERCA DEL PROYECTO DENOMINADO "EXPLOTACIÓN DE BANCOS DE PRÉSTAMO EN ZONAS AGRÍCOLAS PARA LA CONSTRUCCIÓN DEL RAMAL A VALLE DE BRAVO Y PASEO A AVÁNDARO DEL PROYECTO CONCESIÓN PARA LA CONSTRUCCIÓN, EXPLOTACIÓN, OPERACIÓN, CONSERVACIÓN Y MANTENIMIENTO DE LA AUTOPISTA TOLUCA- ZITÁCUARO", QUE PROMUEVE EL ORGANISMO PÚBLICO DESCENTRALIZADO DENOMINADO SISTEMA DE AUTOPISTAS, AEROPUERTOS, SERVICIOS CONEXOS Y AUXILIARES DEL GOBIERNO DEL ESTADO DE MÉXICO. (SAASCAEM)

LA REUNIÓN PÚBLICA DE INFORMACIÓN QUE SE CELEBRARÁ EN LOS TÉRMINOS QUE MARCA LA LEY GENERAL DEL EQUILIBRIO ECOLÓGICO Y LA PROTECCIÓN AL AMBIENTE Y SU REGLAMENTO EN MATERIA DE EVALUACIÓN DEL IMPACTO AMBIENTAL, SE LLEVARÁ A CABO EL DÍA 26 DE ENERO DE 2010, EN EL AUDITORIO MUNICIPAL "LIC. CARLOS PICHARDO CRUZ", UBICADO EN PROLONGACIÓN ZARAGOZA S/N, ESQUINA PORFIRIO DÍAZ, CABECERA MUNICIPAL DE VALLE DE BRAVO, ESTADO DE MÉXICO.

OBJETIVOS

1. QUE EL PROMOVENTE DEL PROYECTO INFORME Y EXPONGA LOS ASPECTOS TÉCNICOS AMBIENTALES DEL MISMO, LOS POSIBLES IMPACTOS Y RIESGOS AMBIENTALES QUE SE OCASIONARÍAN POR LA REALIZACIÓN DE LA OBRA Y LAS MEDIDAS DE PREVENCIÓN Y MITIGACIÓN QUE SERÍAN IMPLEMENTADAS.

2. QUE LOS MIEMBROS DE LA SOCIEDAD PARTICIPEN PRESENTANDO OBSERVACIONES Y PROPUESTAS SOBRE LOS ASPECTOS TÉCNICOS AMBIENTALES DEL PROYECTO, SUS POSIBLES IMPACTOS Y RIESGOS AMBIENTALES, ASÍ COMO LAS MEDIDAS DE PREVENCIÓN Y MITIGACIÓN PLANTEADAS POR EL PROMOVENTE O LAS ADICIONALES QUE CONSIDEREN CONVENIENTE PROPONER.

3. QUE EL PROMOVENTE ATIENDA, DURANTE LA REUNIÓN PÚBLICA DE INFORMACIÓN, LAS DUDAS QUE LE SEAN PLANTEADAS EN RELACIÓN CON LOS ASPECTOS TÉCNICOS AMBIENTALES DEL PROYECTO, SUS POSIBLES IMPACTOS AMBIENTALES Y LAS MEDIDAS DE PREVENCIÓN Y MITIGACIÓN PLANTEADAS;

4. QUE LA SEMARNAT, A TRAVÉS DE LA DIRECCIÓN GENERAL DE IMPACTO Y RIESGO AMBIENTAL, ESCUCHE Y RECIBA LAS OBSERVACIONES Y PROPUESTAS FORMULADAS DURANTE LA REUNIÓN PÚBLICA DE INFORMACIÓN COMO PARTE DEL PROCESO DE CONSULTA PÚBLICA.

BASES DE PARTICIPACIÓN

LA SEMARNAT, A TRAVÉS DE LA UNIDAD COORDINADORA DE PARTICIPACIÓN SOCIAL Y TRANSPARENCIA Y LA DELEGACIÓN FEDERAL EN EL ESTADO DE MÉXICO, COORDINARÁ LA AGENDA DE LA REUNIÓN PÚBLICA DE INFORMACIÓN.

LA INVITACIÓN Y ACCESO A LA REUNIÓN PÚBLICA DE INFORMACIÓN ESTÁN ABIERTOS A TODA PERSONA INTERESADA, SIENDO EL ÚNICO REQUISITO SU REGISTRO DE ASISTENCIA EN LA LISTA QUE PARA ESE EFECTO SE UTILICE.

SIN EXCEPCIÓN ALGUNA, TODOS LOS ASISTENTES A LA REUNIÓN PÚBLICA DE INFORMACIÓN DEBERÁN CUMPLIR CON LOS LINEAMIENTOS DE PREVENCIÓN Y CONTROL EN MATERIA DE INFLUENZA A (H1N1): CENTROS DE REUNIÓN CERRADOS, EMITIDOS POR LA SECRETARÍA DE SALUD.

AQUELLOS INTERESADOS EN PRESENTAR O EXPONER VERBALMENTE MEDIANTE UNA PONENCIA, OBSERVACIONES, COMENTARIOS Y/O PROPUESTAS AL PROYECTO DURANTE LA REUNIÓN PÚBLICA DE INFORMACIÓN, DEBERÁN CUMPLIR CON UN REGISTRO PREVIO A LA FECHA DE REALIZACIÓN DE LA MISMA Y HACERLO CONFORME A LO SIGUIENTE:

1. LAS SOLICITUDES DE PONENCIA DEBERÁN HACERSE MEDIANTE EL "*FORMATO DE SOLICITUD DE PONENCIA*", EL CUAL ESTÁ DISPONIBLE EN LA OFICINA DE LA DELEGACIÓN DE LA SEMARNAT EN EL ESTADO DE MÉXICO UBICADA EN ANDADOR VALENTÍN GÓMEZ FARÍAS NO. 108, SAN FELIPE TLALMIMILOLPAN, CP. 50250, TOLUCA, ESTADO DE MÉXICO. TAMBIÉN PODRÁ SER SOLICITADO A TRAVÉS DEL CORREO ELECTRÓNICO: proteccion@em.semarnat.gob.mx, AL TELÉFONO (722) 2 76 78 35.

2. LA RECEPCIÓN DE LOS FORMATOS DE SOLICITUDES DE PONENCIA SE HARÁ A PARTIR DE LA FECHA DE PUBLICACIÓN DE LA PRESENTE CONVOCATORIA Y HASTA LAS 17:00 HORAS DEL DÍA 25 DE ENERO DE 2010, EN LA PROPIA DELEGACIÓN FEDERAL DE LA SEMARNAT EN EL ESTADO DE MÉXICO, ASÍ COMO A TRAVÉS DEL CORREO ELECTRÓNICO MENCIONADO EN EL PÁRRAFO ANTERIOR.

ANEXO AL FORMATO ENVIADO PODRÁ ADJUNTARSE, EN SU CASO, EL DOCUMENTO IMPRESO O ELECTRÓNICO QUE CONTENGA LAS OBSERVACIONES O PROPUESTAS AL PROYECTO, CON EL FIN DE QUE SE ANEXEN AL ACTA CIRCUNSTANCIADA DE LA REUNIÓN PÚBLICA DE INFORMACIÓN Y FORMEN PARTE DEL EXPEDIENTE RESPECTIVO.

3. POR TANTO, AUNQUE NO ES NECESARIO PRESENTAR EL "FORMATO DE SOLICITUD DE PONENCIA" PARA ASISTIR A LA REUNIÓN, SÍ ES NECESARIO SOLICITARLO Y ENVIARLO DEBIDAMENTE LLENADO OPORTUNAMENTE CONFORME A LAS BASES 1 Y 2, PARA PODER REALIZAR UNA PONENCIA VERBAL DE LAS OBSERVACIONES, COMENTARIOS O PROPUESTAS AL PROYECTO EN EL TIEMPO ESTIMADO EN DICHA REUNIÓN.

4. La Unidad Coordinadora de Participación Social y Transparencia, conjuntamente con la Delegación Federal de la SEMARNAT en el Estado de México, determinará el tiempo que pueda ser asignado a cada persona para la exposición de su ponencia, considerando para ello, el número de solicitudes que sean recibidas conforme a la Base 2. El tiempo asignado a cada una de ellas, deberá ser respetado sin excepción alguna.

5. Ninguna persona registrada previamente como ponente podrá ceder a otra su tiempo de participación asignado.

6. Todas aquellas personas que no se inscriban o participen como ponentes previamente registrados conforme a las Bases 1 a 5, pero tengan interés en presentar observaciones y propuestas al proyecto, podrán formularlos en la sesión de preguntas y respuestas, ajustándose a la dinámica y tiempos que para ello se establezcan; o bien, podrán también enviarlos por escrito, a la Dirección General de Impacto y Riesgo Ambiental de acuerdo a lo establecido en el artículo 43 fracción V del Reglamento de la Ley General del Equilibrio Ecológico y la Protección al Ambiente en Materia de Evaluación del Impacto Ambiental.

7. En cualquier circunstancia, todas las observaciones y propuestas deberán contener el **nombre y domicilio completos** de la persona física o moral que la presente, así como, de ser el caso, la institución que represente y su correo electrónico.

8. El expediente de la Manifestación de Impacto Ambiental presentado por la promovente se encuentra a disposición de cualquier persona para su consulta en las oficinas de la Delegación Federal de la SEMARNAT en el Estado de México; así como, en el portal de Internet: http://sinat.semarnat.gob.mx/dgiraDocs/documentos/mex/estudios/2009/15EM2009V0036.pdf

9. Durante la reunión, los asistentes deben evitar cualquier tipo de propaganda, manifestación o comportamiento (como gritos, silbidos, aplausos, etc.) que puedan alterar el orden y el buen desarrollo de la reunión, observando en todo momento actitudes de respeto, tolerancia y civilidad durante las intervenciones, a efecto de que la Reunión Pública de Información cumpla con el propósito de ser un ejercicio de participación social efectivo, ordenado y corresponsable.

10.- En caso de que se cumpla anticipadamente con alguna actividad del orden del día, se podrá pasar al desahogo de la siguiente, hasta finalizar la reunión.

PARTICIPACIÓN DE LOS INTEGRANTES DEL CONSEJO CONSULTIVO PARA EL DESARROLLO SUSTENTABLE

Los integrantes del Consejo Consultivo para el Desarrollo Sustentable del Núcleo del Estado de México, conforme a las atribuciones que tienen como órgano consultivo de la Secretaría de Medio Ambiente y Recursos Naturales (artículo 159 de la Ley General del Equilibrio Ecológico y la Protección al Ambiente), estarán presentes en el desarrollo de la Reunión Pública de Información, para escuchar las observaciones al proyecto y emitirán en forma conjunta las recomendaciones y observaciones que estimen convenientes.

La Reunión Pública de Información se desarrollará conforme al siguiente:

ORDEN DEL DÍA

Hora	Actividad
10:00-10:30	Registro de asistentes
10:30 -10:45	Bienvenida y explicación de la dinámica
10:45 -11:45	Presentación del proyecto "Explotación de Bancos de Préstamo en Zonas Agrícolas para la construcción del Ramal a Valle de Bravo y Paseo a Avándaro del proyecto Concesión para la construcción, explotación, operación, conservación y mantenimiento de la Autopista Toluca- Zitácuaro", por parte del promovente.
11:45 -12:00	Receso
12:00 - 14:30	Presentaciones de ponentes previamente registrados
14:30 – 16:00	Comida (libre)
16:00 – 17:45	Sesión de preguntas y respuestas
17:45 - 17:50	Lectura de las recomendaciones del Consejo Consultivo para el Desarrollo Sustentable
17:50 - 18:00	Elaboración, lectura del acta circunstanciada y cierre de la reunión