SEMARNAT
SECRETARÍA DE MEDIO AMBIENTE Y RECURSOS NATURALES

GACETA ECOLÓGICA

AÑO VIII | SEPARATA N° DGIRA/043/10 | SEMARNAT/DGIRA

LISTADO DEL INGRESO DE PROYECTOS Y EMISIÓN DE RESOLUTIVOS DERIVADOS DEL PROCEDIMIENTO DE EVALUACIÓN DE IMPACTO Y RIESGO AMBIENTAL

MÉXICO, D. F. 22 DE JULIO DEL 2010

EN CUMPLIMIENTO A LO ESTABLECIDO EN EL 5° PÁRRAFO DEL ARTÍCULO 31, DE LA LEY GENERAL DEL EQUILIBRIO ECOLÓGICO Y LA PROTECCIÓN AL AMBIENTE Y AL ARTÍCULO 37 DE SU REGLAMENTO EN MATERIA DE EVALUACIÓN DEL IMPACTO AMBIENTAL SE PUBLICAN LOS SIGUIENTES LISTADOS:

1) PROYECTOS INGRESADOS AL PEIA EN LA DGIRA, DEL 15 AL 21 DE JULIO DEL 2010 (INCLUYE EXTEMPORÁNEOS).

NO	ENTIDAD	MUNICIPIO	CLAVE	PROMOVENTE	PROYECTO	MODALIDAD	FECHA DE INGRESO
1	BAJA CALIFORNIA	ENSENADA	02BC2010E0007	COMISION FEDERAL DE ELECTRICIDAD CFE	36 CC BAJA CALIFORNIA III (SITIO: LA JOVITA), MODALIDAD: PRODUCTOR EXTERNO DE ENERGÍA (PEE)	MIA.-PARTICULAR	19-JUL-10
ELEMENTOS QUE INTEGRAN EL PROYECTO: CONSISTE EN LA INSTALACIÓN DE UNA CENTRAL GENERADORA DE ENERGÍA ELÉCTRICA DE CICLO COMBINADO CON UNA CAPACIDAD DE GENERACIÓN DE 280 MW, USARÁ COMO COMBUSTIBLE PRINCIPAL GAS NATURAL. EL PREDIO DEL PROYECTO TIENE UNA SUPERFICIE DE 232,649.694 M² Y LAS OBRAS OCUPARAN UNA SUPERFICIE DE 185,429.00 M². SE AFECTARA VEGETACIÓN DE TIPO MATORRAL COSTERO Y CHAPARRAL.							
2	BAJA CALIFORNIA	TIJUANA	02BC2010I0006	CINTHYA RUIZ MOLINA	RECICLAJE DE HIDROCARBUROS Y SOLVENTES USADOS	MIA.-PARTICULAR	15-JUL-10
ELEMENTOS QUE INTEGRAN EL PROYECTO: CONSISTE EN LA INSTALACIÓN DE UNA PLANTA PARA EL RECICLAJE DE HIDROCARBUROS USADOS, SOLVENTES USADOS, PROVENIENTES DE LA INDUSTRIA DE LOS CUALES SERÁN USADOS COMO COMBUSTIBLE ALTERNO, UBICADA EN LA CALLE NUEVE NO. 19026, COL, CIUDAD INDUSTRIAL , TIJUANA, B.C., CON UNA SUPERFICIE DE 1400 M2							
3	COAHUILA	RAMOS ARIZPE	05CO2010I0007	DEACERO, S. A. DE C. V.	DEACERO - PROYECTO 3M RAMOS ARIZPE	MIA.-PARTICULAR	19-JUL-10
ELEMENTOS QUE INTEGRAN EL PROYECTO: PRETENDE EDIFICARSE Y ESTABLECERSE EN UN POLÍGONO CON UNA SUPERFICIE DE 2,030,823.338M2,UBICADO EN EL ENTRONQUE DE LA CARRETERA 57 EL FERROCARRIL EN EL TRAMO GUADALAJARA- NUEVO LAREDO, EN EL MUNICIPIO DE RAMOS ARIZPE, DONDE SE REALIZARÁ EL RECICLAJE DE CHATAFIERRO, PARA OBTENER ACERO.							
4	COAHUILA	CUATROCIENEGAS	05CO2010V0008	SECRETARIA DE COMUNICACIONES Y TRANSPORTES SCT DISTRITO FEDERAL INSURGENTES	MANIFESTACIÓN DE IMPACTO AMBIENTAL, MODALIDAD REGIONAL PARA LA CARRETERA: CUATRO CIÉNEGAS ¿ JOSÉ MARÍA	MIA.-REGIONAL	21-JUL-10

					JIMÉNEZ, TRAMO HÉRCULES - CUATRO CIENEGAS, EN UNA LONGITUD DE 235.014 KM EN EL ESTADO DE COAHUILA		

ELEMENTOS QUE INTEGRAN EL PROYECTO: CONSISTE EN LA CONSTRUCCIÓN DE UNA CARRETERA SOBRE UN CAMINO DE TERRACERÍA EXISTENTE, PARA ALCANZAR ESPECIFICACIONES DE CAMINO TIPO B (ANCHO DE CORONA DE 9 M, CON DOS CARRILES DE 3 M Y ACOTAMIENTOS EXTERIORES DE 1.5 M) CON UNA LONGITUD DE 235.014 KM, REQUIRIENDO UNA SUPERFICIE ENTRE LÍNEA DE CEROS DE 282.227 HA, SIENDO REQUERIDO EL CAMBIO DE USO DE SUELO DE TERRENOS FORESTALES DE 62.655 HA; SE ENCUENTRA PARCIALMENTE DENTRO DEL ÁREA NATURAL PROTEGIDA CON CARÁCTER DE ÁREA DE PROTECCIÓN DE FLORA Y FAUNA CUATROCIÉNEGAS; SE DETECTARON EN EL SISTEMA AMBIENTAL REGIONAL ESPECIES DE FLORA Y FAUNA BAJO ALGUNA CATEGORÍA DE RIESGO CONFORME A LA NOM-059-SEMARNAT-2001.

5	CHIHUAHUA	BOCOYNA	08CI2010V0007	SECRETARIA DE COMUNICACIONES Y TRANSPORTES, CENTRO SCT CHIHUAHUA	CARRETERA EC. SAN JUANITO-MAGUARICHI-TRAMO 0+000 AL 5+300	MIA.-REGIONAL	16-JUL-10

ELEMENTOS QUE INTEGRAN EL PROYECTO: CONSISTE EN LA MODERNIZACIÓN DE UN CAMINO RURAL DE TERRACERÍA, QUE ACTUALMENTE CUENTA CON UN ANCHO DE 7.5 M, MISMO QUE SERÁ AMPLIADO PARA ALCANZAR ESPECIFICACIONES DE CAMINO TIPO C, EN UNA LONGITUD DE 5.3 KM, CON ANCHO DE CORONA DE 7.5 M, ANCHO DE CALZADA DE 6.5 M Y ACOTAMIENTOS DE 0.5 M , DENTRO DE UN DERECHO DE VIA DE 40 M. LA SUPERFICIE DENTRO DEL DERECHO DE VIA ES DE 21.2 HA DE LAS CUALES 16.35 HA REQUIEREN DEL CAMBIO DE USO DE SUELO DE BOSQUE DE PINO POR LAS AMPLIACIONES Y RECTIFICACIONES DEL TRAZO; SE DETECTARON EN EL SISTEMA AMBIENTAL REGIONAL ESPECIES DE FAUNA BAJO ALGUNA CATEGORÍA DE RIESGO CONFORME A LA NOM-059-SEMARNAT-2001.

6	DISTRITO FEDERAL	MIGUEL HIDALGO	09DF2010X0001	PEMEX REFINACION MIGUEL HIDALGO	MANIFESTACIÓN DE IMPACTO AMBIENTAL MODALIDAD PARTICULAR,DESVIACIÓN DE POLIDUCTOS DE 8 Y 12 PULGADAS D.N. TERMINAL DE ALMACENAMIENTO Y REPARTO AZCAPOTZALCO-TERMINAL DE ALMACENAMIENTO Y REPARTO BARRANCA DEL MUERTO;SOBRE EL DISTRIBUIDOR VIAL AV.EJÉRCITO NACIONAL	MIA.-PARTICULAR	15-JUL-10

ELEMENTOS QUE INTEGRAN EL PROYECTO: CONSISTE EN LA INSTALACION Y DESVIACION DE DOS POLIDUCTOS DE 8 Y 12 PULGADAS DENTRO DE UNA TRINCHERA DE CONCRETO A 0.60 M POR DEBAJO DEL NIVEL DE PISO EN UN TRAMO DE 800 METROS EN EL CRUCE DE LAS AV EJERCITO NACIONALY FC DE CUERNAVACA

7	HIDALGO	TEPEJI DEL RIO DE OCAMPO	13HI2010G0007	GAS TOMZA DE MEXICO, S.A. DE C.V.	AMPLIACION DE LA PLANTA DE ALMACENAMIENTO Y DISTRIBUCION DE GAS L.P., EN OPERACION, GAS TOMZA DE MEXICO S.A. DE C. V.	MIA.-PARTICULAR	21-JUL-10

ELEMENTOS QUE INTEGRAN EL PROYECTO: CONSISTE EN LA SOLICITUD DE AUTORIZACIÓN PARA LA OPERACIÓN DE UNA PLANTA DE ALMACENAMIENTO Y DISTRIBUCIÓN DE GAS L.P., CON UNA CAPACIDAD TOTAL DE ALMACENAMIENTO DE 1,250,000 LITROS BASE AGUA DISTRIBUIDOS EN CINCO TANQUES DE ALMACENAMIENTO DE 250,000 LITROS CADA UNO, LOS CUALES SE ENCUENTRAN TOTALMENTE INSTALADOS, ASÍ COMO LA CONSTRUCCIÓN Y OPERACIÓN DE UN GASODUCTO CON UNA LONGITUD DE 833 METROS Y DIÁMETRO DE SEIS PULGADAS, EL CUAL REQUERIRÁ UNA SUPERFICIE TOTAL DE AFECTACIÓN DE 1,249.5 METROS CUADRADOS DE MANERA TEMPORAL Y 833 METROS CUADRADOS DE MANERA PERMANENTE, EL CUAL ESTARÁ INSTALADO DENTRO DE DERECHSO DE VÍA EXISTENTES EN ÁREAS ERIALES.

8	HIDALGO	ATOTONILCO DE TULA	13HI2010H0006	COMISION NACIONAL DEL AGUA.	LA OBRA QUE DA CUMPLIMIENTO A LO DISPUESTO EN LA CONDICIONANTE NÚMERO DOS DEL RESOLUTIVO DE LA MANIFESTACIÓN DE IMPACTO AMBIENTAL DEL PROYECTO TÚNEL EMISOR ORIENTE. LIGADO AL PROYECTO CLAVE: 15EM2008H0009	MIA.-PARTICULAR	15-JUL-10

ELEMENTOS QUE INTEGRAN EL PROYECTO: CONSISTE EN LA CONSTRUCCIÓN Y OPERACIÓN DE UNA PLANTA PARA EL TRATAMIENTO DE AGUAS RESIDUALES MEDIANTE UN TRATAMIENTO PRIMARIO Y SECUNDARIO (BIOLÓGICO). LA CAPACIDAD DE DISEÑO DE LA PLANTA SERÁ DE 23 M3/S EN PROMEDIO Y LA DESINFECCIÓN DE LAS AGUAS SERÁ MEDIANTE EL USO DE GAS CLORO. LAS AGUAS UNA VEZ TRATADAS SERÁN DESCARGADAS AL CANAL SALTO-TLAMACO Y EL RÍO EL SALTO.

9	OAXACA	SAN JUAN BAUTISTA VALLE NACIONAL	20OA2010H0018	COMISION NACIONAL DEL AGUA ORGANISMO DE CUENCA GOLFO CENTRO	DESAZOLVE Y CONSTRUCCIÓN DE OBRAS DE PROTECCIÓN MARGINAL SOBRE EL RÍO VALLE NACIONAL, MPIO. DE SAN JUAN BAUTISTA, VALLE NACIONAL, EDO. DE OAXACA	MIA.-PARTICULAR	16-JUL-10

ELEMENTOS QUE INTEGRAN EL PROYECTO: CONSISTE EN EN EL DESAZOLVE DE 3,000 M DEL CAUCE DEL RÍO VALLE NACIONAL, CONSTRUCCIÓN DE UN BORDO DE ARCILLA SOBRE LA MARGEN DERECHA CON UNA LONGITUD DE 3,100 M, 2 TRAMOS DE RECUBRIMIENTO MARGINAL A BASE DE ROCA, CONSTRUCCIÓN DE 5 ESPIGONES DE GAVIONES Y LA CONSTRUCCIÓN DE 2 ESTRUCTURAS DE CONTROL DE COMPUERTAS TIPO CHARNELA.

10	QUINTANA ROO	COZUMEL	23QR2010T0023	COMER REALTY INVESTMENTS, S. DE R.L.	CLUB RESIDENCIAL LANDMARK	MIA.-PARTICULAR	16-JUL-10

ELEMENTOS QUE INTEGRAN EL PROYECTO: EN UNA SUPERFICIE DE 1.5712 HA, SE CONSIDERA EL DESARROLLO DE VIALIDADES, INSTALACIÓN DE SERVICIOS (AGUA POTABLE, DRENAJE, RED ELÉCTRICA E HIDRÁULICA), 20 LOTES RESIDENCIALES, CANCHA DE TENIS, ESTACIONAMIENTO, PLANTA DE TRATAMIENTO Y CLUB DE PLAYA (QUE INCLUYE ALBERCA TERRAZAS, ASOLEADERO Y GIMNASIO), ADEMÁS DE CONTAR CON ÁREA DE RESTAURACIÓN Y CONSERVACIÓN, LAS CUALES OCUPARAN UNA SUPERFICIE DE 0.7061 HA. LAS RESIDENCIAS TENDRÁN UNA SUPERFICIE DE OCUPACIÓN DEL 50 % DE LA SUPERFICIE DEL PREDIO Y UNA ALTURA MÁXIMA DE TRES NIVELES

11	SINALOA	GUASAVE	25SI2010H0009	SECRETARIA DE COMUNICACIONES Y TRANSPORTES DIRECCION GENERAL DE PUERTOS, DIRECCION DE PUERTOS	CONSTRUCCIÓN DE ESCOLLERAS, PROTECCIÓN MARGINAL PLAYERA Y DRAGADO DEL CANAL DE ACCESO EN LA BOCANITA, MUNICIPIO DE GUASAVE, SINALOA	MIA.-PARTICULAR	15-JUL-10

ELEMENTOS QUE INTEGRAN EL PROYECTO: CONSISTE LA CONSTRUCCION DE LAS ESCOLLERAS ESTE Y OESTE EN LA BOCANITA, DRAGADO DEL CANAL DE ACCESO EN LA BOCANITA Y PROTECCION MARGINAL Y DEL SENO DEL ESPIGON EN LA BOCANITA LOCALIDA LAS GLORIAS, EN EL MUNICIPIO DE GUASAVE, SINALOA

2) RESOLUTIVOS EMITIDOS EN EL PEIA EN LA DGIRA, DEL 15 AL 21 DE JULIO DEL 2010 (INCLUYE EXTEMPORÁNEOS).

NO	ENTIDAD	MUNICIPIO	CLAVE	PROMOVENTE	PROYECTO	MODALIDAD	FECHA DE INGRESO	FECHA DE RESOLUCION	VIGENCIA
1	BAJA CALIFORNIA	MEXICALI	02BC2009E0007	ENERGÍA SIERRA JUÁREZ, S. DE R.L. DE C.V.	ENERGÍA SIERRA JUÁREZ.	MIA REGIONAL	15-SEP-09	15-JUL-10	20 AÑOS
2	GUERRERO	AYUTLA DE LOS LIBRES	12GE2009V0044	SECRETARIA DE COMUNICACIONES Y TRANSPORTES. CENTRO SCT GUERRERO.	ESTUDIO Y PROYECTO PARA LA MODERNIZACIÓN DEL CAMINO TIPO C, AYUTLA - ACALMANI - PLAN DE GATICA - TEOZINTLA - JOCUTLA COLOTLIPA, TRAMO DEL KILÓMETRO 44+000 AL KILÓMETRO 75+000, DEL MUNICIPIO DE AYUTLA DE LOS LIBRES, EN EL ESTADO DE GUERRERO.	MIA REGIONAL	08-SEP-09	19-JUL-10	NO APLICA
3	GUERRERO	TLAPA DE COMONFORT	12GE2010V0014	COMISIÓN DE INFRAESTRUCTURA CARRETERA Y AEROPORTUARIA DEL EDO. DE GUERRERO	PUENTE VEHICULAR JALE	MIA PARTICULAR	21-ABR-10	15-JUL-10	25 AÑOS
4	HIDALGO	TEPEJI DEL RIO	13HI2010G0003	PRAXAIR MEXICO S. DE R.L. DE C.V.	GASODUCTO PRAXAIR, PLANTA TEPEJI	INFORME PREVENTIVO	12-MAY-10	19-JUL-10	NO APLICA
5	JALISCO	UNIÓN DE SAN ANTONIO	14JA2009HD067	COMISIÓN ESTATAL DEL AGUA, PLANTA DE TRATAMIENTO DE AGUAS RESIDUALES UNIÓN DE SAN ANTONIO.	CONSTRUCCIÓN Y OPERACIÓN DE PLANTA DE TRATAMIENTO DE AGUAS RESIDUALES, PARA LA CABECERA MUNICIPAL DE UNIÓN DE SAN ANTONIO.	MIA PARTICULAR	30-OCT-09	14-JUL-10	20 AÑOS
6	JALISCO	TEUCHITLÁN	14JA2009HD068	COMISIÓN ESTATAL DEL AGUA, PLANTA DE TRATAMIENTO DE AGUAS RESIDUALES TEUCHITLÁN.	CONSTRUCCIÓN Y OPERACIÓN DE PLANTA DE TRATAMIENTO DE AGUAS RESIDUALES, PARA LAS LOCALIDADES DE TEUCHITLÁN, GENERAL LUCIO BLANCO Y LA ESTANZUELA.	MIA PARTICULAR	30-OCT-09	14-JUL-10	NO APLICA
7	JALISCO	AMECA	14JA2009HD072	COMISIÓN ESTATAL DEL AGUA, PLANTA DE TRATAMIENTO AMECA.	PLANTA DE TRATAMIENTO DE AGUAS RESIDUALES, DEL MUNICIPIO DE AMECA.	MIA PARTICULAR	30-OCT-09	14-JUL-10	NO APLICA
8	NUEVO LEÓN	GUADALUPE DE BRAVO Y JUAREZ	19NL2009V0006	CAXCAN S.A. INGENIEROS CIVILES	CONSTRUCCION DEL PUENTE INTERNACIONAL GUADALUPE-TORNILLO Y OBRAS COLATERALES EN LOS MUNICIPIOS DE GAUDALUPE Y CD. JUAREZ ESTADO DE CHIHUAHUA	MIA REGIONAL	14-OCT-09	15-JUL-10	
9	PUEBLA	COYOMEAPAN	21PU2010V0003	PRESIDENCIA MUNICIPAL DE COYOMEAPAN	ESTUDIO Y PROYECTO PARA LA CONSTRUCCION DEL CAMINO TIPO E LOMA BONITA - PARAJE LOS AHUACATES VIEJOS; TRAMO: DEL KM. 0+000 AL KM. 1+480; DEL MUNICIPIO DE COYOMEAPAN; EN EL ESTADO DE PUEBLA	MIA PARTICULAR	21-ABR-10	15-JUL-10	NO APLICA
10	QUERÉTARO	EL MARQUES	22QE2010I0001	WESS CORPORATE	CENTRO DE MANEJO Y RECICLAJE DE RESIDUOS PELIGROSOS.	MIA PARTICULAR	18-MAR-10	13-JUL-10	20 AÑOS
11	QUINTANA ROO	LÁZARO CÁRDENAS	23QR2010T0001	EUROPAMEXICO, S.A. DE C.V.	AMPLIACIÓN HOTEL UK UM.	MIA PARTICULAR	14-ENE-10	15-JUL-10	NO APLICA

12	SAN LUIS POTOSÍ	SAN LUIS POTOSÍ	24SL2010I0005	3M MÉXICO, S.A. DE C.V.	ADECUACIÓN DE EDIFICIO METÁLICO PARA LA CONVERSIÓN DE FIBRA E INSTALACIÓN Y OPERACIÓN DE PRINTER EBL PARA JUMBOS DE 72 PULG. UBICADO EN 3M MÉXICO S.A. DE C.V., EN EL MPIO DE SAN LUIS POTOSÍ, SAN LUIS POTOSÍ	INFORME PREVENTIVO	17-JUN-10	15-JUL-10	NO APLICA
13	SINALOA	SAN IGNACIO	25SI2010M0005	METALISIS, S.A. DE C.V.,	PLANTA DE BENEFICIO LA MINITA	INFORME PREVENTIVO	15-JUN-10	13-JUL-10	NO APLICA
14	SONORA	HERMOSILLO	26SO2009GD062	LARES GAS, S.A. DE C.V.	PLANTA DE ALMACENAMIENTO PARA DISTRIBUCION DE GAS L.P., UBICACION CARRETERA A BAHÍA DE KINO, KILÓMETRO 29, EN HERMOSILLO, SONORA.	MIA PARTICULAR	24-NOV-09	19-JUL-10	15 AÑOS
15	TABASCO	CENTRO	27TA2009H0035	COMISIÓN NACIONAL DEL AGUA / GERENCIA REGIONAL FRONTERA SUR.	DESAZOLVE DEL ARROYO ZAPOTE I, MUNICIPIO DE CENTRO, ESTADO DE TABASCO.	MIA PARTICULAR	04-NOV-09	15-JUL-10	20 AÑOS
16	TAMAULIPAS	SAN FERNANDO	28TM2009H0005	SECRETARÍA DE AGRICULTURA, GANADERÍA, DESARROLLO RURAL, PESCA Y ALIMENTACIÓN / COMISIÓN NACIONAL DE ACUACULTURA Y PESCA (SAGARPA / CONAPESCA).	REHABILITACIÓN DE ESCOLLERAS Y DRAGADO DE CANALES EN BOCA DE SAN ANTONIO, LAGUNA MADRE, TAMAULIPAS.	MIA PARTICULAR	06-OCT-09	15-JUL-10	22 AÑOS
17	VERACRUZ	IGNACIO DE LA LLAVE	30VE2009X0031	PEMEX, EXPLORACIÓN Y PRODUCCIÓN.	INTEGRAL CUENCA DE VERACRUZ 2002 - 2025, (PROGRAMA ESTRATÉGICO DE GAS) EN EL ACTIVO INTEGRAL VERACRUZ DE PEMEX, EXPLORACIÓN Y PRODUCCIÓN.	MIA REGIONAL	08-OCT-09	13-JUL-10	37 AÑOS

Proyectos autorizados y negados en la Dirección General de Impacto y Riesgo Ambietal 2001_Jun 2010

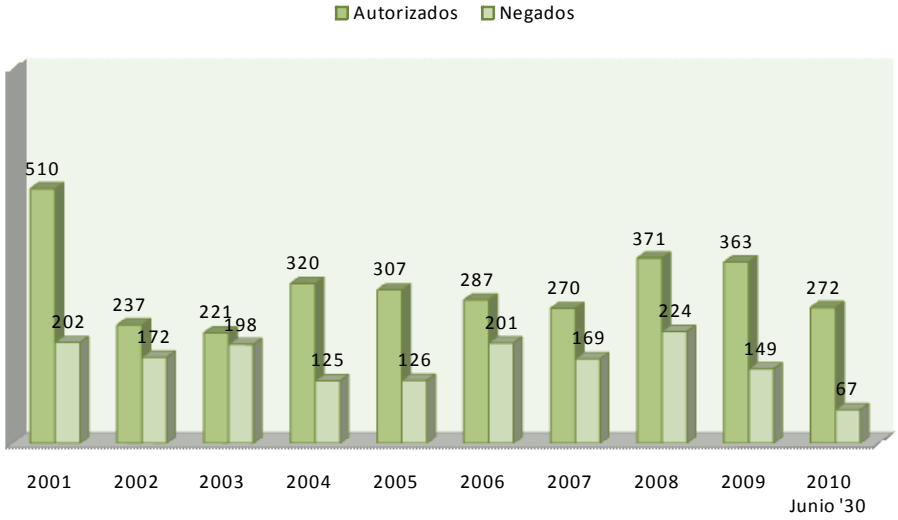

PRINCIPALES RAZONES POR RAZONES POR LAS QUE SE PUEDE RECHAZAR O NEGAR LA AUTORIZACIÓN DE PROYECTOS (ENTRE OTRAS):

A).- NO CUMPLIR CON LOS REQUISITOS ESTABLECIDOS EN LA LEEGEPA.

B).- DEFICIENCIAS EN LA INFORMACIÓN PROPORCIONADA EN EL ESTUDIO Y/O MALA CALIDAD DEL MISMO.

C).- POR CONTRAVENIR LAS DISPOSICIONES ESTABLECIDAS EN LOS INSTRUMENTOS DE POLÍTICA AMBIENTAL APLICABLES.

D).- INICIO DE OBRAS SIN CONTAR CON AUTORIZACIÓN PREVIA.

CIFRAS AL 30 DE JUNIO DE 2010.

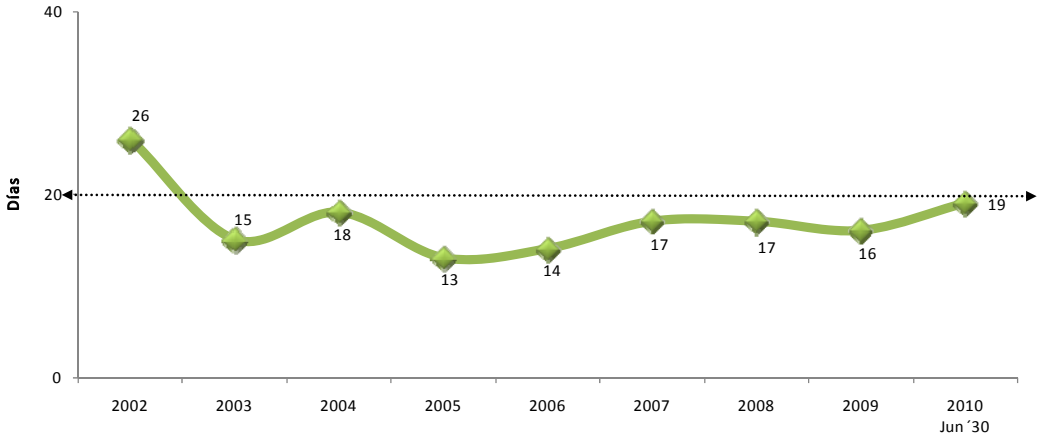

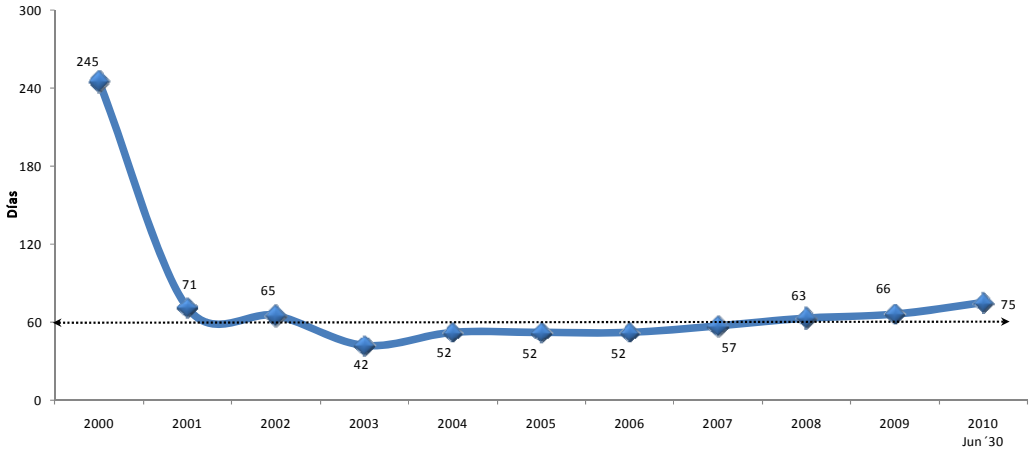

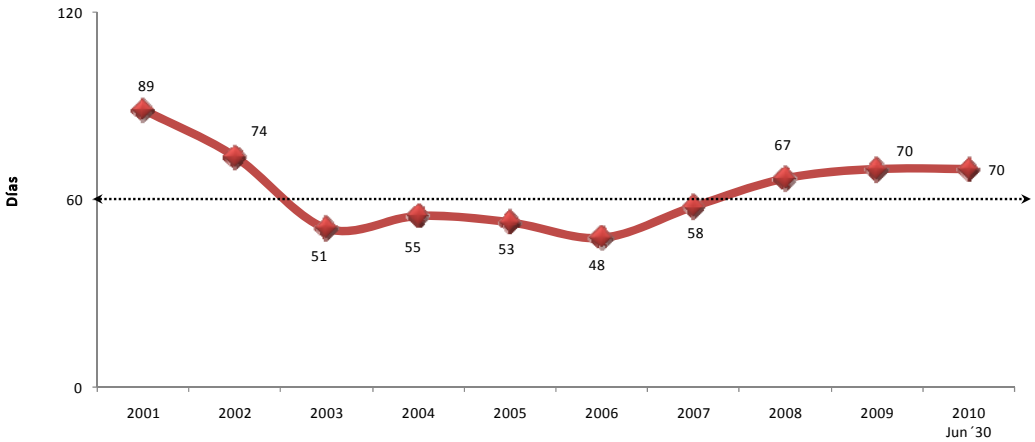

CIFRAS AL 30 DE JUNIO DE 2010

SITUACIÓN DE PROYECTOS INGRESADOS Y RESUELTOS EN LA DIRECCIÓN GENERAL DE IMPACTO Y RIESGO AMBIENTAL

	INGRESADOS												ATENDIDOS										
	1997-2000*	2001	2002	2003	2004	2005	2006	2007	2008	2009	2010	Total	2001	2002	2003	2004	2005	2006	2007	2008	2009	2010	Total
Aguascalientes	1	3	2	10	2	1	3	0	9	2	1	34	3	2	10	3	1	3	0	7	3	0	32
Baja California	19	17	32	18	16	16	14	9	12	17	6	176	33	30	19	19	15	14	7	11	12	7	167
Baja California Sur	16	1	13	8	13	15	30	26	28	15	8	173	15	11	8	14	11	26	24	30	14	6	159
Campeche	13	9	21	20	9	11	28	15	10	15	5	156	19	22	15	15	7	25	14	15	9	5	146
Chiapas	14	17	7	9	14	4	8	4	3	15	2	97	29	6	11	13	4	7	7	3	7	6	93
Chihuahua	5	6	4	6	8	11	8	12	22	19	9	110	11	4	4	8	9	10	7	23	13	10	99
Coahuila	18	30	16	20	21	18	10	6	10	6	5	160	42	20	15	19	21	13	6	10	4	5	155
Colima	7	9	3	15	5	6	8	5	5	13	3	79	15	1	13	8	5	8	5	4	11	5	75
Distrito Federal	1	3	9	0	0	4	2	4	8	2	0	33	4	8	1	0	4	2	3	9	1	0	32
Durango	4	10	7	20	11	11	3	0	2	3	0	71	13	3	22	11	10	5	2	2	0	0	68
Estado de México	10	32	43	31	26	23	40	50	36	43	25	359	37	46	29	28	21	28	52	46	23	25	335
Guanajuato	13	11	8	15	15	4	12	13	33	52	23	199	22	10	12	17	5	6	13	26	47	18	176
Guerrero	4	37	31	28	34	28	46	43	75	83	35	444	34	30	27	39	26	36	35	79	62	41	409
Hidalgo	5	3	17	18	15	13	15	12	20	30	5	153	8	16	15	13	18	12	13	15	27	11	148
Jalisco	6	12	6	11	14	6	24	23	16	31	9	158	15	8	8	15	7	21	23	15	13	17	142
Michoacán	12	6	5	8	7	6	13	18	12	4	6	97	18	4	7	5	8	9	19	14	5	4	93
Morelos	2	2	5	4	4	2	3	3	1	2	2	30	3	4	6	2	4	3	2	2	0	1	27
Nayarit	7	4	3	1	3	8	8	14	25	21	4	98	10	2	1	3	9	4	14	19	20	6	88
Nuevo León	37	16	23	11	11	12	16	19	32	33	14	224	49	21	15	9	12	16	15	30	26	20	213
Oaxaca	4	10	4	10	16	12	6	21	15	55	28	181	11	4	10	17	9	8	16	12	36	28	151
Puebla	5	12	20	10	10	15	7	9	18	28	15	149	14	18	14	9	15	6	8	13	17	17	131
Querétaro	7	4	8	3	4	13	12	10	4	9	4	78	11	5	4	3	5	20	8	6	5	7	74
Quintana Roo	11	18	16	33	67	71	74	54	83	62	24	513	26	15	31	49	75	72	42	83	57	17	467
San Luis Potosí	5	4	6	16	8	8	11	7	5	7	6	83	8	5	15	8	9	8	11	5	2	5	76
Sinaloa	10	18	7	5	4	12	5	8	8	16	6	99	23	8	7	5	10	7	4	9	8	13	94
Sonora	27	16	11	21	21	23	24	12	19	18	2	194	34	15	23	16	27	21	16	17	9	5	183
Tabasco	56	20	21	30	25	29	40	7	18	49	18	313	68	23	26	30	25	30	21	11	24	27	285
Tamaulipas	42	22	20	12	24	17	13	16	15	16	8	205	57	21	16	23	16	13	13	12	12	8	191
Tlaxcala	2	2	6	3	3	1	2	3	1	3	0	26	4	3	6	3	5	2	2	2	0	1	28
Veracruz	36	28	33	29	31	36	38	40	53	43	8	375	56	38	22	32	34	40	29	58	36	18	363
Yucatán	5	5	1	2	4	7	7	8	5	12	2	58	10	0	3	3	5	9	7	5	7	4	53
Zacatecas	6	7	2	6	4	1	3	1	2	5	3	40	10	5	4	6	1	4	1	2	2	2	37
Sin localizar	1	0	0	0	0	0	0	0	0	0	0	1	0	1	0	0	0	0	0	0	0	0	1
Nacional	411	394	410	433	449	444	533	472	605	729	286	5166	712	409	419	445	433	488	439	595	512	339	4791

Nota: El número de proyectos ingresados, únicamente corresponden a los que ingresan al Procedimiento de Evaluación de Impacto Ambiental en el período señalado; Los años en que aparentemente se atienden más proyectos que los que ingresan, se debe a que se incluye la resolución de proyectos ingresados en los últimos meses del año presedente. El hecho de que un proyecto sea reportado como atendido no significa de que haya sido autorizado.

*** Incluye rezago histórico 1997- 2000 y diciembre del 2000.**

Actualizado al 30 de Junio de 2010.

3) PROYECTOS INGRESADOS EN LAS DELEGACIONES FEDERALES DE LA SEMARNAT, DEL 15 AL 21 DE JULIO DEL 2010 (INCLUYE EXTEMPORÁNEOS).

NO	ENTIDAD	MUNICIPIO	CLAVE	PROMOVENTE	PROYECTO	MODALIDAD	FECHA DE INGRESO
1	BAJA CALIFORNIA	ENSENADA	02BC2010HD044	COMISION ESTATAL DEL AGUA DE BAJA CALIFORNIA	SISTEMA DE DESALACION, CONDUCCION Y ENTREGA DE AGUA POTABLE A LA CIUDAD DE ENSENADA, B.C.	MIA.-REGIONAL	15-JUL-10
2	BAJA CALIFORNIA	TECATE	02BC2010MD045	FRANCISCO NAVARRO GARCIA	EXTRACCION DE MATERIAL PETREO EN EL CAUCE ARROYO LAS PALMAS	MIA.-PARTICULAR	19-JUL-10
3	BAJA CALIFORNIA	TECATE	02BC2010XD043	ERASMO ZUÑIGA LEYVA	EXTRACCION DE MATERIAL PETREO EN EL CUACE DEL ARROYO LAS CALABAZAS	MIA.-PARTICULAR	15-JUL-10
4	BAJA CALIFORNIA SUR	LOS CABOS	03BS2010FD049	DIDACOR S.A. DE C.V.	PLAZA RELIE CERRO COLORADO	MIA.-PARTICULAR	16-JUL-10
5	BAJA CALIFORNIA SUR	LA PAZ	03BS2010FD050	MARGARITA DAMIAN VEGA	BANCO DE MATERIALE PETREOS Y DERIVADOS CUATRO VIENTOS	MIA.-PARTICULAR	16-JUL-10
6	BAJA CALIFORNIA SUR	LA PAZ	03BS2010FD051	FELIX DIAZ ALVAREZ	LAS TABLITAS II	MIA.-PARTICULAR	16-JUL-10
7	BAJA CALIFORNIA SUR	COMONDU	03BS2010FD052	PABLO ALBERTO QUIROGA SANCHEZ	EL ROBALO	MIA.-PARTICULAR	20-JUL-10
8	BAJA CALIFORNIA SUR	LOS CABOS	03BS2010FD053	DAVID CHARLES GREENBERG COHEN	LOMA DORADA	MIA.-PARTICULAR	20-JUL-10
9	BAJA CALIFORNIA SUR	MULEGE	03BS2010MD054	CONSTRUCTORA CAMULOCOPA BCS,S.A DE C.V.	BANCO DE MATERIALES PETREOS ARROYO SANTA MARIA	MIA.-PARTICULAR	21-JUL-10
10	BAJA CALIFORNIA SUR	MULEGE	03BS2010MD055	CONSTRUCTORA CAMULOCOPA BCS,S.A DE C.V.	BANCO DE MATERIALES PETREOS ARROYO EL DIABLO	MIA.-PARTICULAR	21-JUL-10
11	BAJA CALIFORNIA SUR	LOS CABOS	03BS2010TD048	INMOBILIARIA HOTELERA EL PRESIDENTE SAN JOSE DEL CABO SAPI DE CV	HOTEL PRESIDENTE INTERCONTINENTAL LOS CABOS	MIA.-PARTICULAR	15-JUL-10
12	CAMPECHE	CAMPECHE	04CA2010HD034	SUMINISTROS INDUSTRIALES Y AGROPECUARIOS S. DE R.L. DE C.V.	PLANTA DE TRATAMIENTO CASA DE JUSTICIA.	INFORME PREVENTIVO	15-JUL-10
13	CAMPECHE	CARMEN	04CA2010UD035	SERVICIO GENCAR S.A. DE C.V.	CONSTRUCCIÓN DE MINIESTACIÓN DE SERVICIO URBANO.	MIA.-PARTICULAR	16-JUL-10
14	COAHUILA	SALTILLO	05CO2010FD018	CORSAN CORVIAM, CONSTRUCCION, S.A. COAHUILA	BANCO DE PRESTAMO DE MATERIALES LA ENCANTADA	MIA.-PARTICULAR	15-JUL-10
15	CHIAPAS	HUIXTAN	07CH2010HD076	H. AYUNTAMIENTO MUNICIPAL DE HUIXTAN	PROYECTO EJECUTIVO PARA LA CONSTRUCCION DE LA PLANTA DE TRATAMIENTO DE AGUAS RESIDUALES DE LA LOCALIDAD SAN ANTONIO BALAXILNA MPIO DE HUIXTAN	MIA.-PARTICULAR	15-JUL-10
16	CHIAPAS	CHIAPA DE CORZO	07CH2010HD077	H.AYUNTAMIENTO MUNICIPAL CONSTITUCIONAL DE CHIAPA DE CORZO	PLANTA DE TRATAMIENTO DE AGUAS RESIDUALES EN LA LOCALIDAD DE NUEVO CARMEN TONAPAC, MPIO. DE CHIAPA DE CORZO	MIA.-PARTICULAR	20-JUL-10
17	CHIHUAHUA	MORIS	08CI2010ED035	ALBA ELECTRO CONSTRUCCIONES, S.A. DE C.V.	L.D.E AGUAJE VERDE	MIA.-PARTICULAR	20-JUL-10
18	CHIHUAHUA	CHINIPAS	08CI2010MD034	COEUR MEXICANA, S.A. DE C.V.	EXPLOTACION GUADALUPE	MIA.-PARTICULAR	20-JUL-10
19	DURANGO	DURANGO	10DU2010ED043	UNIDAD DE CONSERVACION Y DESARROLLO FORESTAL TOPIA, S.C.	L.D. MESAS DE URBINA	MIA.-PARTICULAR	15-JUL-10
20	DURANGO	DURANGO	10DU2010ED044	UNIDAD DE CONSERVACION Y DESARROLLO FORESTAL TOPIA, S.C.	LINEA DE DISTRIBUCION ELECTRICA SAN JOSE DE ANIMAS	MIA.-PARTICULAR	15-JUL-10

21	GUANAJUATO	VICTORIA	11GU2010HD047	MUNICIPIO DE VICTORIA P.T.A.R.	CONSTRUCCION DE LA PLANTA DE TRATAMIENTO DE AGUAS RESIDUALES DEL MUNICIPIO DE VICTORIA GTO.	MIA.-PARTICULAR	21-JUL-10
22	GUERRERO	TLAPEHUALA	12GE2010HD055	COMISION DE AGUA POTABLE, ALCANTARILLADO Y SANEAMIENTO DEL ESTADO DE GUERRERO	CONSTRUCCION DE PLANTA DE TRATAMIENTO DE AGUAS RESIDUALES DE LA LOCALIDAD DE TLAPEHUALA, MUNICIPIO DE TLAPEHUALA GUERRERO	MIA.-PARTICULAR	19-JUL-10
23	GUERRERO	COYUCA DE BENITEZ	12GE2010TD056	SERVICIOS ADMINISTRATIVOS MAYAMAR, S.A. DE C.V.	VILLAS MAYA	MIA.-PARTICULAR	20-JUL-10
24	GUERRERO	ACAPULCO DE JUAREZ	12GE2010TD057	FIDEICOMISO PARA EL DESARROLLO ECONOMICO Y SOCIAL DE ACAPULCO	RESIDENCIAL CUMBRES OBRAS RESTANTES	MIA.-PARTICULAR	20-JUL-10
25	JALISCO	AUTLAN DE NAVARRO	14JA2010MD034	MINERALES MEXICANOS DEL PACIFICO, SA DE CV	MINA LA MARIANA	INFORME PREVENTIVO	19-JUL-10
26	JALISCO	GOMEZ FARIAS	14JA2010MD035	TECHNOMETALS FABRICATORS, SA DE CV	EXPLORACION MINERA DIRECTA PREDIO LAS HUERTILLAS Y LAS HUERTILLAS 2	INFORME PREVENTIVO	19-JUL-10
27	ESTADO DE MEXICO	VALLE DE BRAVO	15EM2010FD018	EJIDO SAN MIGUEL SULTEPEC	PROGRAMA DE MANEJO FORESTAL	MIA.-PARTICULAR	19-JUL-10
28	ESTADO DE MEXICO	AMANALCO	15EM2010FD020	EJIDO RINCON DE GUADALUPE	APROVECHAMIENTO FORESTAL MADERABLE	MIA.-PARTICULAR	21-JUL-10
29	ESTADO DE MEXICO	IXTAPALUCA	15EM2010VD019	JUNTA LOCAL DE CAMINOS	CONSTRUCCION DE CAMINO DE ACCESO A LA ALTURA DEL KM. 41.2 DE LA AUTOPISTA MEXICO-PUEBLA, MUNICIPIO DE IXTAPALUCA, ESTADO DE MEXICO	MIA.-PARTICULAR	19-JUL-10
30	MICHOACAN	AGUILILLA	16MI2010MD018	MINERA PLATA ADELANTE S. A. DE C. V.	PROYECTO DE EXPLORACION ARROYO SECODEL MUNICIPIO DE AGUILILLA, MICH.	INFORME PREVENTIVO	20-JUL-10
31	MORELOS	TEPALCINGO	17MO2010HD003	GOBIERNO DEL ESTADO DE MORELOS DESARROLLO URBANO Y OBRAS PUBLICAS	PUENTE VEHICULAR AGUA FRIA EN TEPALCINGO MORELOS.	MIA.-PARTICULAR	19-JUL-10
32	NAYARIT	BAHIA DE BANDERAS	18NA2010UD033	COMISION DE AGUA POTABLE Y ALCANTARILLADO CEA	PROYECTO EJECUTIVO DE CONSTRUCCION DE LA PLANTA DE TRATAMIENTO DE AGUAS RESIDUALES EN BAHIA DE BANDERAS	MIA.-PARTICULAR	21-JUL-10
33	NUEVO LEON	SANTA CATARINA	19NL2010UD057	EDUARDO GARCIA MARIN	FRACCIONAMIENTO SIERRAS DEL VERGEL	MIA.-PARTICULAR	20-JUL-10
34	NUEVO LEON	MONTERREY	19NL2010UD058	DESARROLLO INMOBILIARIO OMEGA, S.A. DE C.V	FRACCIONAMIENTO HABITACIONAL SIERRA ALTA SEPTIMO SECTOR, UBICADO EN LA DELEGACION HUAJUCO DEL MUNICIPIO DE MONTERREY, N . L.	INFORME PREVENTIVO	20-JUL-10
35	NUEVO LEON	SAN PEDRO GARZA GARCIA	19NL2010UD059	BOSQUES DE SAN AGUSTIN, S.A. DE C.V.	FRACCIONAMIENTO HABITACIONAL LAS CALZADAS TERCER SECTOR, UBICADO EN EL MUNICIPIO DE SAN PEDRO GARZA GARCIA, N . L.	MIA.-PARTICULAR	20-JUL-10
36	OAXACA	SANTO DOMINGO NUXAA	20OA2010ED132	COMISARIADO DE BIENES COMUNALES DE SANTO DOMINGO NUXAA	AMPLIACION DE LA RED DE DISTRIBUCION DE ENERGIA ELECTRICA EN EL PARAJE CERRO LEON AGENCIA OJO DE AGUA , MPIO STO. DGO. NUXAA	MIA.-PARTICULAR	21-JUL-10
37	OAXACA	SAN BARTOLOME YUCUANE	20OA2010HD134	MUNICIPIO DE SAN BARTOLOME YUCUAÑE	CONSTRUCCION Y OPERACION DE UNA REPRESA DE CAPTACION PARA RIEGO AGRICOLA.	MIA.-PARTICULAR	21-JUL-10
38	OAXACA	PUTLA VILLA DE GUERRERO	20OA2010MD130	ZACARIAS BENJAMIN SAAVEDRA GONZALEZ	EXTRACCION DE MATERIAL PETREO EN EL RIO LAS JUNTAS	MIA.-PARTICULAR	15-JUL-10

39	OAXACA	PUTLA VILLA DE GUERRERO	20OA2010MD131	MARIA DEL CARMEN LOPEZ TERRONES	EXTRACCION DE MATERIALES PETREOS SOBRE EL CAUCE DEL RIO COPALA	MIA.-PARTICULAR	16-JUL-10
40	OAXACA	SANTA MARIA COLOTEPEC	20OA2010TD133	ALINA YASIBE FELIX CLIMACO Y MANUEL ALEJANDRO FELIX CLIMACO	OPERACION Y MANTENIMIENTO DEL RESTAURANTE BAR SMART	MIA.-PARTICULAR	21-JUL-10
41	PUEBLA	XICOTEPEC	21PU2010HD041	FERNANDO DOMINGUEZ MALDONADO	BANCO DE EXPLOTACION EL TEPETATE, MUNICIPIO XICOTEPEC, PUE.	MIA.-PARTICULAR	15-JUL-10
42	PUEBLA	PUEBLA	21PU2010VD042	MUNICIPIO DE PUEBLA	VIALIDAD DE LA 39 ORIENTE CALLE 20 NOVIEMBRE Y 32 SUR	MIA.-PARTICULAR	19-JUL-10
43	QUERETARO	QUERETARO	22QE2010HD036	PROMOTORA ECOLOGICA SAN PEDRO MARTIR, S.A. DE C.V.	INFORME PREVENTIVO DE IMPACTO AMBIENTAL DE LA ETAPA DE OPERACION DE LA PLANTA DE TRATAMIENTO DE AGUAS RESIDUALES SAN PEDRO MARTIR	INFORME PREVENTIVO	21-JUL-10
44	QUERETARO	PENAMILLER	22QE2010MD035	RODOLFO HERRERA JIMENEZ	EXTRACCION SUSTENTABLE DE ARENA EN EL RIO EXTORAZ VILLA EMILIANO ZAPATA PEÑAMILLER, QRO.	MIA.-PARTICULAR	20-JUL-10
45	QUERETARO	QUERETARO	22QE2010UD034	ROSA MUÑOZ Y MIZRAHI	DESARROLLO URBANO DEL PREDIO DENOMINADO EL REFUGIO	MIA.-PARTICULAR	15-JUL-10
46	QUINTANA ROO	JOSE MARIA MORELOS	23QR2010FD045	EJIDO NUEVO CUNDUACÁN	APROVECHAMIENTO DE RECURSOS FORESTALES MADERABLES EN EL EJIDO NUEVO CUNDUACAN, JOSE MARIA MORELOS, QUINTAN ROO	MIA.-PARTICULAR	19-JUL-10

ELEMENTOS QUE INTEGRAN EL PROYECTO: CONSISTE EN EL APROVECHAMIENTO DE ESPECIES FORESTALES MADERABLES BAJO UN PLAN DE ORDENAMIENTO FORESTAL EN 3,000 HECTÁREAS.

47	QUINTANA ROO	OTHON P. BLANCO	23QR2010TD044	OMAR GOVEA HERNANDEZ	PROYECTO INTEGRAL DE MEJORAMIENTO URBANO E IMAGEN TURISTICA DE CHETUMAL (CORREDOR BOULEVARD BAHIA Y MEJORAMIENTO URBANO Y TURISTICO DE CALDERITAS	MIA.-PARTICULAR	16-JUL-10

ELEMENTOS QUE INTEGRAN EL PROYECTO: CONSISTE EN LA CONSTRUCCION DE UNA PALAPA DE SERVICIOS, MIRADOR Y MURO DE CONTENCION

48	SINALOA	SAN IGNACIO	25SI2010HD072	INGENIEROS Y EQUIPOS MECANICOS, S.A. DE C.V. PIAXTLA INGENIEROS Y EQUIPOS MECANICOS	EXTRACCION DE MATERIAL PETREO DEL RIO PIAXTLA, BANCO IEMEC.	MIA.-PARTICULAR	15-JUL-10
49	SINALOA	GUASAVE	25SI2010HD074	RADAMES DOURIET SOTO	EXTRACCION Y APROVECHAMINETO DE MATERIALES PETREOS EN UNA SUPERFICIE DE 96,060.163M. LOCALIZADA EN EL CAUCE DEL RIO SINALOA, AL SUR DE LA COMUNIDAD DE LA LADRILLERA, MUNICIPIO DE GUASAVE, SINALOA.	MIA.-PARTICULAR	19-JUL-10
50	SINALOA	SINALOA	25SI2010MD073	COMPAÑIA MINERA PANGEA, S.A. DE C.V., LOS MAUTOS, SINALOA COMPAÑIA MINERA	EXPLORACION MINERA DIRECTA LOS MAUTOS-NOCHE BUENA, SINALOA DE LEYVA.	INFORME PREVENTIVO	16-JUL-10
51	SONORA	GUAYMAS	26SO2010XD043	PROVEEDORA DE COMBUSTIBLE DEL MAYO, SA DE CV	PROYECTO CENTRO DE DESPACHO DE DIESEL MARINO, EN EL MUNICIPIO DE GUAYMAS, SON	MIA.-PARTICULAR	15-JUL-10
52	TABASCO	HUIMANGUILLO	27TA2010HD023	COMISION NACIONAL DEL AGUA DIRECCION LOCAL TABASCO	LIMPIEZA Y DESAZOLVE DEL RIO BLASILLO, HUIMANGUILLO, TABASCO	MIA.-PARTICULAR	15-JUL-10
53	TABASCO	NACAJUCA	27TA2010HD024	INFRAESTRUCTURA DE MEXICO S.A. DE C.V.	BANCO DE ARENA DEL ARROYO GUATOPE	MIA.-PARTICULAR	20-JUL-10
54	TAMAULIPAS	SOTO LA MARINA	28TM2010FD029	MIGUEL ANGEL CONTRERAS LARA	APROVECHAMIENTO DE RECURSOS FOREATALES MADERABLES	MIA.-PARTICULAR	19-JUL-10

55	TAMAULIPAS	ALTAMIRA	28TM2010ID030	INTERNACIONAL DE PAPELES DEL GOLFO, S.A. DE C.V.	AMPLIACION DE ALMACEN Y CONCLUSION DE ACTIVIDADES DE CONSTRUCCION EN INSTALACIONES RELACIONADAS CON LA AUTORIZACION EN MATERIA DE IMPACTO AMBIENTAL	MIA.-PARTICULAR	20-JUL-10
56	VERACRUZ	BOCA DEL RIO	30VE2010HD090	BLANCA ESTELA CARREÑO PEÑA	CONSTRUCCION DE UNA ALBERCA Y UNA PALAPA EN ZONA FEDERAL.	MIA.-PARTICULAR	15-JUL-10
57	VERACRUZ	EMILIANO ZAPATA	30VE2010HD091	ROMA STRONGER S.A. DE C.V.	CONSTRUCCION Y OPERACION DE UNA PLANTA DE TRATAMIENTO DE AGUAS RECIDUALES EN EL FRACCIONAMIENTO CD. PRIMAVERA, UBICADO EN EL MPIO. DE EMILIANO ZAPATA, VER.	MIA.-PARTICULAR	19-JUL-10
58	VERACRUZ	FORTIN	30VE2010HD092	COMISION DE AGUA DEL ESTADO DE VERACRUZ	CONSTRUCCION DE COLECTORES MARGINALES EN LA LOCALIDAD DE FORTIN DE LAS FLORES,MPIO. DE FORTIN, VERACRUZ	MIA.-PARTICULAR	21-JUL-10
59	YUCATAN	TELCHAC PUERTO	31YU2010UD046	IMELDA DEL SOCORRO GONZALEZ FERNANDEZ	DESARROLLO HABITACIONAL ORDAZ BERNAL	MIA.-PARTICULAR	15-JUL-10
60	YUCATAN	MERIDA	31YU2010UD047	JUAN FRANCISCO MOLINA CASARES	MAYA REAL	MIA.-PARTICULAR	15-JUL-10
61	YUCATAN	IXIL	31YU2010UD048	OSWALDO DE JESUS CAMPOS PACHECO	CONSTRUCCION DE UNA CASA HABITACION EN EL TABLAJE CATASTRAL 2008 DEL MUNICIPIO DE IXIL YUCATAN	MIA.-PARTICULAR	21-JUL-10

4) RESOLUTIVOS EMITIDOS EN LAS DELEGACIONES FEDERALES DE LA SEMARNAT, DEL 15 AL 21 DE JULIO DEL 2010 (INCLUYE EXTEMPORÁNEOS).

NO	ENTIDAD	MUNICIPIO	CLAVE	PROMOVENTE	PROYECTO	MODALIDAD	FECHA DE INGRESO	FECHA DE RESOLUCION	VIGENCIA
1	AGUAS-CALIENTES	AGUAS-CALIENTES	01AG2010FD009	BANTERRA S.A. DE C.V.	PROGRAMA DE PRESERVACIÓN Y CONSERVACIÓN ECOLÓGICA LOMAS VERDES	MIA.-PARTICULAR	31-MAR-10	20-JUL-10	NO APLICA
2	DURANGO	DURANGO	10DU2010HD006	CAED	RECTIFICACION, ENCAUZAMIENTO, DESASOLVE Y REFORZAMIENTO DE BORDOS DEL RIO SAUCEDA MEDIA, EN EL TRAMO ENTRE EL PUENTE DE LA CARRETERA LIBRE DURANGO – GOMEZ PALACIO AL PUENTE DE AUTOPISTA.	MIA.-PARTICULAR	29-ENE-10	09-JUL-10	25 AÑOS
3	DURANGO	GUADALUPE VICTORIA	10DU2010MD012	SILVER DRAGON MINNING DE MEXICO, S.A. DE C.V.	PROYECTO MINERO LAS MINITAS	MIA.-PARTICULAR	22-FEB-10	09-JUL-10	6 AÑOS
4	DURANGO	TLAHUALILO	10DU2010MD031	JESUS ALBERTO VELASCO MUÑOZ	EXPLORACION MINERA DIRECTA PARA LA BUSQUEDA Y LOCALIZACION DE YACIMIENTOS DE MARMOL	INFORME PREVENTIVO	07-JUN-10	12-JUL-10	NO APLICA
5	DURANGO	CANATLAN Y PANUCO DE CORONADO	10DU2010MD034	PROYECTOS MINEROS LA PRECIOSA, S.A DE C.V.	EXPLORACION MINERA LA PRECIOSA FASE IV	INFORME PREVENTIVO	14-JUN-10	12-JUL-10	3 AÑOS

6	NAYARIT	SANTA MARIA DEL ORO	18NA2010PD020	RANCHO BAGRE ZAPOTANITO S DE P.R. DE R.L.	CULTIVO DE TILAPIA EN ESTANQUES RUSTICOS EN EL EJIDO DE ZAPOTANITO MUNICIPIO DE SANTA MARIA DEL ORO	MIA.-PARTICULAR	26-ABR-10	19-JUL-10	50 AÑOS
7	NAYARIT	BAHIA DE BANDERAS	18NA2010TD010	INMOBILIARIA BAINS S.A. DE C.V.	HOTEL TAU RESORTS EN EL DESARROLLO NAHUI DESTILADERAS MPIO DE BAHIA DE BANDERAS NAYARIT	MIA.-PARTICULAR	09-MAR-10	15-JUL-10	80 AÑOS
8	SONORA	MAGDALENA DE KINO, CUCURPE	26SO2010ED031	MINERA MERIDIAN MINERALES S. DE R.L. DE C.V.	PROYECTO" LINEA DE SUBTRANSMISIÓN ELÉCTRICA S.E. LUIS DONALDO COLOSIO – S.E. MERCEDES"	MIA.-PARTICULAR	11-MAY-10	13-JUL-10	50 AÑOS
9	TAMAULIPAS	SOTO LA MARINA	28TM2010PD018	GRANJA ACUICOLA TEPEHUAJES S. DE R.L. MI./ERICKA SALAZAR CEPEDA	PRODUCCION DE ENGORDA DE TILAPIA EN ESTANQUES RUSTICOS	MIA.-PARTICULAR	29-ABR-10	22-JUN-10	50 AÑOS

AVISOS

PARA DAR CUMPLIMIENTO A LOS OFICIOS, COFEME/10/1754 DEL 2 DE JUNIO DE 2010, DE LA COMISIÓN FEDERAL DE MEJORA REGULATORIA Y SSFNA.600/DGAPRA/235/10 DEL 7 DE JUNIO DE 2010, DE LA DIRECCIÓN GENERAL ADJUNTA DE POLÍTICA Y REGULACIÓN AMBIENTAL, DE LA SUBSECRETARÍA DE FOMENTO Y NORMATIVIDAD AMBIENTAL EN LOS QUE NOS AUTORIZAN LAS MODIFICACIONES A LA INFORMACIÓN REGISTRADA EN EL RFTS , EN EL RUBRO DE DOMICILIO PARA OÍR O RECIBIR NOTIFICACIONES, SE COMUNICA A TODAS LAS PERSONAS QUE INGRESEN TRÁMITES EN MATERIA DE IMPACTO AMBIENTAL EN ESTA SECRETARÍA DE MEDIO AMBIENTE Y RECURSOS NATURALES QUE DEBERÁN SEÑALAR UN DOMICILIO PARA OÍR O RECIBIR NOTIFICACIONES EN LA CIRCUNSCRIPCIÓN TERRITORIAL EN LA QUE SE LLEVE A CABO EL TRÁMITE.

POR LO ANTERIOR, A PARTIR DEL 02 DE JULIO DE 2010, SERÁ REQUISITO OBLIGATORIO EL SEÑALAR DENTRO DE SU SOLICITUD DE TRÁMITE, UN DOMICILIO EN LA ENTIDAD EN DONDE SE REALICE EL TRÁMITE, YA SEA EN EL DISTRITO FEDERAL SI EL TRÁMITE SE REALIZA EN LA DIRECCIÓN GENERAL DE IMPACTO Y RIESGO AMBIENTAL O EN LA ENTIDAD QUE CORRESPONDA, CUANDO EL TRÁMITE SE REALICE EN ALGUNA DE LAS DELEGACIONES FEDERALES DE LA SEMARNAT EN LOS ESTADOS.

EN CASO DE INCUMPLIMIENTO SE DEBERÁ PREVENIR POR ESCRITO A LOS PROMOVENTES DE CONFORMIDAD CON EL ARTÍCULO 17-A DE LA LFPA, EN EL QUE SE MANIFIESTE QUE PARA EL CASO DE NO DESAHOGAR LA PREVENCIÓN SE DESECHARÁ EL TRÁMITE.

A EFECTO DE FAVORECER LA TRANSPARENCIA DEL PROCEDIMIENTO DE EVALUACIÓN DE IMPACTO AMBIENTAL, SE RECOMIENDA A LOS PROMOVENTES QUE PUBLIQUEN UN EXTRACTO DESCRIPTIVO DE LA OBRA O ACTIVIDAD OBJETO DE LA MANIFESTACIÓN DE IMPACTO AMBIENTAL, EN UN PERIÓDICO DE AMPLIA CIRCULACIÓN EN LA ENTIDAD FEDERATIVA DONDE SE PRETENDE LLEVAR A CABO EL PROYECTO.

ES ALTAMENTE RECOMENDABLE QUE LO ANTERIOR SE REALICE DURANTE LOS CINCO DÍAS POSTERIORES AL INGRESO DE LA MIA, ASÍ COMO ENVIARNOS EL ORIGINAL DE LA PUBLICACIÓN PARA SU INCORPORACIÓN AL EXPEDIENTE.

ATENTAMENTE
DIRECCIÓN GENERAL DE IMPACTO Y RIESGO AMBIENTAL

NUESTRA MISIÓN

SOMOS UNA UNIDAD DE LA ADMINISTRACIÓN PÚBLICA FEDERAL, QUE CONTRIBUYE A GARANTIZAR EL APROVECHAMIENTO SUSTENTABLE DE LOS RECURSOS NATURALES PARA PREVENIR Y MITIGAR LOS EFECTOS NEGATIVOS AL MEDIO AMBIENTE QUE DERIVAN DE LA EJECUCIÓN DE LOS PROYECTOS DE INVERSIÓN, A TRAVÉS DE UN PROCEDIMIENTO DE EVALUACIÓN DE IMPACTO AMBIENTAL AUTOMATIZADO, EFICAZ, TRANSPARENTE, SOCIALMENTE PARTICIPATIVO, SUSTENTADO EN CRITERIOS TÉCNICOS Y APEGADOS AL MARCO JURÍDICO

NUESTRA VISIÓN

SER UNA ORGANIZACIÓN QUE CONSOLIDE LA EVALUACIÓN DE IMPACTO AMBIENTAL COMO EL INSTRUMENTO DE REGULACIÓN PARA EL MANEJO INTEGRAL DE LOS RECURSOS NATURALES, ASEGURANDO CON ELLO QUE LAS OBRAS Y ACTIVIDADES QUE SE REALICEN GENEREN UNA MÍNIMA TASA DE DEGRADACIÓN AMBIENTAL Y REVIERTAN LOS PROCESOS QUE AGOTAN LA RIQUEZA NATURAL DEL PAÍS

A PARTIR DE LA FECHA ESTA PUBLICACIÓN Y EN CUMPLIMIENTO A LO DISPUESTO POR EL PRIMER PARRAFO DEL ARTICULO 38 DEL REGLAMENTO DE LGEEPA EN MATERIA DE EVALUACIÓN DEL IMPACTO AMBIENTAL, LOS EXPEDIENTES DE LOS PROYECTOS INGRESADOS ESTARÁN A DISPOSICION DE CUALQUIER PERSONA PARA SU CONSULTA EN EL ARCHIVO DINÁMICO DE LA DIRECCIÓN GENERAL DE IMPACTO Y RIESGO AMBIENTAL UBICADO EN AV. REVOLUCIÓN 1425, MEZANINNE Y LOS INGRESADOS EN LAS DELEGACIONES FEDERALES, ESTARÁN A DISPOSICIÓN DE CUALQUIER PERSONA EN LAS OFICINAS OFICIALES DE LA DELEGACIÓN CORRESPONDIENTE QUE RECIBIÓ EL INGRESO DE CADA PROYECTO.

ASIMISMO EN CUMPLIMENTO A LO DISPUESTO EN LA FRACCIÓN III DEL ARTICULO 38 DEL REGLAMENTO DE LA LGEEPA EN MATERIA DE EVALUACIÓN DEL IMPACTO AMBIENTAL, LOS DOCUMENTOS QUE INTEGRAN EL PROYECTO PODRÁN SER CONSULTADOS EN SU VERSIÓN ELECTRÓNICA A TRAVÉS DE LA PAGINA DE INTERNET CON LA CLAVE CORRESPONDIENTE.

A TODOS LOS USUARIOS QUE ACUDEN AL CENTRO INTEGRAL DE SERVICIOS DE ESTA SECRETARÍA A PRESENTAR UNA MANIFESTACIÓN DE IMPACTO AMBIENTAL (MIA) O UN INFORME PREVENTIVO (IP), SE LES INFORMA QUE EN CUMPLIMIENTO A LO DISPUESTO EN EL ARTÍCULO 35 BIS 1 DE LA LEY GENERAL DEL EQUILIBRIO ECOLÓGICO Y LA PROTECCIÓN AL AMBIENTE (LGEEPA) Y 36 DEL REGLAMENTO DE LA LGEEPA EN MATERIA DE EVALUACIÓN DEL IMPACTO AMBIENTAL, ES REQUISITO INELUDIBLE PRESENTAR UN ESCRITO FIRMADO (CON NOMBRE Y FIRMA) POR EL RESPONSABLE DE LA ELABORACIÓN DE LA MIA O EL IP, CON LA SIGUIENTE LEYENDA:

"DECLARO BAJO PROTESTA DE DECIR VERDAD QUE EN LA MANIFESTACIÓN DE IMPACTO AMBIENTAL O INFORME PREVENTIVO* (SEGÚN SEA EL CASO), *ASÍ COMO EN LOS ANEXOS QUE LO(A) ACOMPAÑAN SE INCORPORAN LAS MEJORES TÉCNICAS Y METODOLOGÍAS EXISTENTES, ASÍ COMO LA INFORMACIÓN Y MEDIDAS DE PREVENCIÓN Y MITIGACIÓN MÁS EFECTIVAS PARA ATENUAR LOS IMPACTOS AMBIENTALES, Y QUE EN TAL SENTIDO TODA LA INFORMACIÓN QUE SE PRESENTA ES VERÍDICA".

ATENTAMENTE

LA DIRECCIÓN GENERAL DE IMPACTO Y RIESGO AMBIENTAL

SEMARNAT

SECRETARÍA DE MEDIO AMBIENTE Y RECURSOS NATURALES

AVISO

CONSULTA PÚBLICA DEL PROYECTO

"CAMBIO DE USO DE SUELO COMPLEMENTARIO PARA EL PROYECTO ARCEDIANO"

DE CONFORMIDAD CON LOS DISPUESTO POR LOS ARTÍCULOS 34 FRACCIÓN III DE LA LEY GENERAL DEL EQUILIBRIO ECOLÓGICO Y LA PROTECCIÓN AL AMBIENTE,40 Y 41 DE SU REGLAMENTO EN MATERIA DE EVALUACIÓN DEL IMPACTO AMBIENTAL, SE HACE DEL CONOCIMIENTO DE LA CIUDADANÍA EN GENERAL QUE A PETICIÓN DE UN CIUDADANO DE LA COMUNIDAD EN LA QUE SE PRETENDE REALIZAR EL PROYECTO DENOMINADO **"CAMBIO DE USO DE SUELO COMPLEMENTARIO PARA EL PROYECTO ARCEDIANO"**, CON CLAVE **14JA2010HD026** PROMOVIDO POR LA EMPRESA **COMISIÓN ESTATAL DEL AGUA DE JALISCO** (**CEA**), A PARTIR DEL **15** DE **JULIO** DE **2010** ESTA **DGIRA** DETERMINÓ DAR INICIO AL PROCESO DE CONSULTA PÚBLICA DEL PROYECTO MENCIONADO, PARA LO CUAL SE PONE A SU DISPOSICIÓN EL CORREO ELECTRÓNICO: dgira@semarnat.gob.mx.

DE IGUAL MANERA RECIBIREMOS SUS OBSERVACIONES Y PROPUESTAS MEDIANTE CORREO CERTIFICADO EN: AV. REVOLUCIÓN #1425, COLONIA TLACOPAC, SAN ÁNGEL, C.P. 01040, DELEGACIÓN ÁLVARO OBREGÓN, MÉXICO, D.F. TODAS LAS PROPUESTAS DEBERÁN CONTENER EL NOMBRE COMPLETO DE LA PERSONA FÍSICA O MORAL QUE LA PRESENTE, DOMICILIO, INSTITUCIÓN QUE REPRESENTA Y CORREO ELECTRÓNICO.

CON LA FINALIDAD DE CONSIGNAR EN LA RESOLUCIÓN QUE SE EMITA RESPECTO DEL PROYECTO, LOS RESULTADOS DE LAS OBSERVACIONES Y PROPUESTAS FORMULADAS DURANTE EL PROCESO DE CONSULTA PÚBLICA, LE PROPORCIONAMOS EL SIGUIENTE **CUESTIONARIO**, EL CUAL FACILITARÁ EL ANÁLISIS E INCLUSIÓN DE LAS MISMAS EN EL PROCESO DE EVALUACIÓN QUE REALIZA LA SEMARNAT Y QUE DEBERÁ SER ENVIADO AL CORREO ELECTRÓNICO: dgira@semarnat.gob.mx.

AVISO

CONSULTA PÚBLICA DEL PROYECTO

"CENTRO COMERCIAL SÚPER CHEDRAUI-ISLA MUJERES."

DE CONFORMIDAD CON LOS DISPUESTO POR LOS ARTÍCULOS 34 FRACCIÓN III DE LA LEY GENERAL DEL EQUILIBRIO ECOLÓGICO Y LA PROTECCIÓN AL AMBIENTE,40 Y 41 DE SU REGLAMENTO EN MATERIA DE EVALUACIÓN DEL IMPACTO AMBIENTAL, SE HACE DEL CONOCIMIENTO DE LA CIUDADANÍA EN GENERAL QUE A PETICIÓN DE UN CIUDADANO DE LA COMUNIDAD EN LA QUE SE PRETENDE REALIZAR EL PROYECTO DENOMINADO **"CENTRO COMERCIAL SÚPER CHEDRAUI-ISLA MUJERES"**, CON CLAVE **23QR2010T0022** PROMOVIDO POR LA EMPRESA **TIENDAS CHEDRAUI S.A. DE C.V**., A PARTIR DEL **19** DE **JULIO** DE **2010** ESTA **DGIRA** DETERMINÓ DAR INICIO AL PROCESO DE CONSULTA PÚBLICA DEL PROYECTO MENCIONADO, PARA LO CUAL SE PONE A SU DISPOSICIÓN EL CORREO ELECTRÓNICO: dgira@semarnat.gob.mx.

DE IGUAL MANERA RECIBIREMOS SUS OBSERVACIONES Y PROPUESTAS MEDIANTE CORREO CERTIFICADO EN: AV. REVOLUCIÓN #1425, COLONIA TLACOPAC, SAN ÁNGEL, C.P. 01040, DELEGACIÓN ÁLVARO OBREGÓN, MÉXICO, D.F. TODAS LAS PROPUESTAS DEBERÁN CONTENER EL NOMBRE COMPLETO DE LA PERSONA FÍSICA O MORAL QUE LA PRESENTE, DOMICILIO, INSTITUCIÓN QUE REPRESENTA Y CORREO ELECTRÓNICO.

CON LA FINALIDAD DE CONSIGNAR EN LA RESOLUCIÓN QUE SE EMITA RESPECTO DEL PROYECTO, LOS RESULTADOS DE LAS OBSERVACIONES Y PROPUESTAS FORMULADAS DURANTE EL PROCESO DE CONSULTA PÚBLICA, LE PROPORCIONAMOS EL SIGUIENTE **CUESTIONARIO**, EL CUAL FACILITARÁ EL ANÁLISIS E INCLUSIÓN DE LAS MISMAS EN EL PROCESO DE EVALUACIÓN QUE REALIZA LA SEMARNAT Y QUE DEBERÁ SER ENVIADO AL CORREO ELECTRÓNICO: dgira@semarnat.gob.mx.

AVISO

CONSULTA PÚBLICA DEL PROYECTO

"WALT MART SUPERCENTER LA CRUZ, PLAYA DEL CARMEN, Q.ROO"

DE CONFORMIDAD CON LO DISPUESTO POR LOS ARTÍCULOS 34 FRACCION III DE LA LEY GENERAL DEL EQUILIBRIO ECOLÓGICO Y LA PROTECCIÓN AL AMBIENTE, 40 Y 41 DE SU REGLAMENTO EN MATERIA DE EVALUACIÓN DEL IMPACTO AMBIENTAL, SE HACE DE CONOCIMIENTO DE LA CIUDADANÍA EN GENERAL QUE A PETICIÓN DE UN CIUDADANO DE LA COMUNIDAD EN LA QUE SE PRETENDE REALIZAR EL PROYECTO DENOMINADO **"WALT MART SUPERCENTER LA CRUZ, PLAYA DEL CARMEN, Q.ROO**", CON CLAVE **23QR2010UD033** PROMOVIDO POR LA EMPRESA **INMOBILIARIA CARPIR, S. DE R.L. DE C.V.**, A PARTIR DEL **14 DE JULIO DE 2010** ESTA DELEGACIÓN FEDERAL DETERMINÓ DAR INICIO AL PROCESO DE CONSULTA PÚBLICA DEL PROYECTO MENCIONADO, PARA LO CUAL SE PONE A SU DISPOSICIÓN EL CORREO ELECTRÓNICO araceli.gomez@qr.semarnat.gob.mx

DE IGUAL MANERA RECIBIREMOS SUS OBSERVACIONES Y PROPUESTAS MEDIANTE CORREO CERTIFICADO EN LA DELEGACIÓN FEDERAL DEL ESTADO DE QUINTANA ROO, TODAS LAS PROPUESTAS DEBERÁN CONTENER EL NOMBRE COMPLETO DE LA PERSONA FÍSICA O MORAL QUE LA PRESENTE, DOMICILIO, INSTITUCIÓN QUE REPRESENTA Y CORREO ELECTRÓNICO.

CON LA FINALIDAD DE CONSIGNAR EN LA RESOLUCIÓN QUE SE EMITA RESPECTO DEL PROYECTO, LOS RESULTADOS DE LAS OBSERVACIONES Y PROPUESTAS FORMULADAS DURANTE EL PROCESO DE CONSULTA PÚBLICA, LE PROPORCIONAMOS EL SIGUIENTE CUESTIONARIO, EL CUAL FACILITARÁ EL ANÁLISIS E INCLUSIÓN DE LAS MISMAS EN EL PROCESO DE EVALUACIÓN QUE REALIZA LA SEMARNAT Y QUE DEBERÁ SER ENVIADO AL CORREO ELECTRÓNICO: araceli.gomez@qr.semarnat.gob.mx

DE CONFORMIDAD CON LO DISPUESTO POR LOS ARTÍCULOS 34 FRACCION III DE LA LEY GENERAL DEL EQUILIBRIO ECOLÓGICO Y LA PROTECCIÓN AL AMBIENTE Y 43 DEL REGLAMENTO DE LA LEY ANTES MENCIONADA EN MATERIA DE EVALUACIÓN DEL IMPACTO AMBIENTAL, EN EL CASO DE QUE ESTA SECRETARÍA DE MEDIO AMBIENTE Y RECURSOS NATURALES, DENTRO DEL PROCESO DE CONSULTA PÚBLICA, DECIDA LLEVAR A CABO LA CELEBRACIÓN DE UNA REUNIÓN PÚBLICA DE INFORMACIÓN, DICHA DECISIÓN SE DARÁ A CONOCER A TRAVÉS DE ESTE MEDIO, EN LA SEPARATA DE LA GACETA ECOLÓGICA EMITIDA POR LA DIRECCIÓN GENERAL DE IMPACTO Y RIESGO AMBIENTAL Y EN UN PERIÓDICO DE AMPLIA CIRCULACIÓN EN LA ENTIDAD.

CUESTIONARIO
CONSULTA PÚBLICA

PROYECTO:
_____

CON LA FINALIDAD DE CONSIGNAR EN LA RESOLUCIÓN QUE SE EMITA RESPECTO DEL PROYECTO, LOS RESULTADOS DE LAS OBSERVACIONES Y PROPUESTAS FORMULADAS[1] DURANTE EL PROCESO DE CONSULTA PÚBLICA, LE PROPORCIONAMOS EL SIGUIENTE CUESTIONARIO, EL CUAL LE PERMITIRÁ EXPONER SUS OBSERVACIONES Y FACILITARÁ EL ANÁLISIS E INCLUSIÓN DE LAS MISMAS EN EL PROCESO DE EVALUACIÓN QUE REALIZA LA SEMARNAT.

ES IMPORTANTE SEÑALAR QUE LAS RESOLUCIONES QUE EXPIDE ESTA SECRETARÍA SÓLO PUEDEN REFERIRSE A LOS ASPECTOS AMBIENTALES DE LAS OBRAS O ACTIVIDADES DE QUE SE TRATE[2], POR LO QUE LOS RECLAMOS DE TIPO AGRARIO, TENENCIA DE LA TIERRA EN GENERAL, DERECHOS DE AGUAS, ARQUEOLÓGICOS, ECONÓMICOS, ETC., QUEDAN FUERA DEL ÁMBITO DE COMPETENCIA DE LA RESOLUCIÓN QUE EMITE ESTA SECRETARÍA Y NO PUEDEN SER CONSIDERADOS EN LA EVALUACIÓN DEL PROYECTO.

POR LO ANTES EXPUESTO LE REITERAMOS QUE LOS COMENTARIOS, OBSERVACIONES, PETICIONES, ETC., QUE SOBRE OTROS ASUNTOS QUIERA MANIFESTAR, LOS REMITA A LAS AUTORIDADES CORRESPONDIENTES EN CADA MATERIA.

POR FAVOR LEA CON CUIDADO ANTES DE RESPONDER Y OCUPE EL ESPACIO QUE REQUIERA.

1) FECHA Y LUGAR DE EMISIÓN

_____

2) NOMBRE COMPLETO O RAZÓN SOCIAL

_____

3) DOMICILIO, NÚMERO TELEFÓNICO Y/O CORREO ELECTRÓNICO

_____
_____

4) EN CASO DE TENER ALGUNA OBSERVACIÓN, SUGERENCIA O PROPUESTA, ¿ÉSTA SE RELACIONA AL PROYECTO Y SUS CARACTERÍSTICAS PRINCIPALES? DE SER EL CASO, EXPLÍQUELA Y SEÑALE ADEMÁS EN QUÉ PARTE DE LA MANIFESTACIÓN DE IMPACTO AMBIENTAL QUE PRESENTÓ EL PROMOVENTE, SE MENCIONA.

_____
_____
_____

5) ¿CONSULTÓ O TUVO CONOCIMIENTO DEL CONTENIDO DE LA MIA QUE PRESENTÓ EL PROMOVENTE ANTE LA AUTORIDAD?

SI_____ NO_____

6) ¿TIENE ALGUNA(S) OBSERVACIÓN(ES), SUGERENCIA(S) O PROPUESTA(S) RESPECTO DE LOS EFECTOS AMBIENTALES DEL PROYECTO (IMPACTOS AMBIENTALES, MEDIDAS DE MITIGACIÓN, COMPENSACIÓN, ETC.)?

SI_____ NO_____

EN CASO AFIRMATIVO ESPECIFIQUE EN QUÉ CONSISTEN:

_____
_____
_____

7) ¿SUSTENTA USTED SUS OBSERVACIONES, PROPUESTAS O SUGERENCIAS EN INFORMACIÓN BIBLIOGRÁFICA, ESTUDIOS TÉCNICOS, ARTÍCULOS O ALGUNA OTRA EVIDENCIA?

SI_____ NO_____

EN CASO AFIRMATIVO ESPECIFIQUE LA(S) FUENTE(S) DE LA INFORMACIÓN:

_____
_____
_____

DE SER POSIBLE ANEXE A ESTE CUESTIONARIO COPIA IMPRESA O ELECTRÓNICA (DISQUETE O CD) EN FORMATO WORD, TXT O PDF, DE LOS DOCUMENTOS ARRIBA MENCIONADOS.

¡GRACIAS POR SU COLABORACIÓN!
SU PARTICIPACIÓN ES MUY IMPORTANTE PARA NOSOTROS.

[1] Artículo 41, fracción IV del Reglamento de la LGEEPA en materia de Evaluación del Impacto Ambiental.
[2] Artículo 49 del Reglamento de la LGEEPA en materia de Evaluación del Impacto Ambiental.